

U c h w a ł a Nr XVII/104 /2008  
R a d y G m i n y Ś w i ą t k i  
z dnia 10 września 2008 roku

w sprawie zatwierdzenia Planu Odnowy Miejscowości Świątki w Gminie Świątki na lata 2007 – 2013.

Na podstawie art.18 ust.2 pkt 6 ustawy z dnia 8 marca 1990 roku o samorządzie gminnym (Dz.U. z 2001 r Nr 142 poz.1591 zm. Dz.U z 2002 r Nr 23 poz.220, Nr 62 poz.558, Nr 113 poz.984, Nr 153 poz.1271, Nr 214 poz.1806 z 2003 r Nr 80 poz.717, Nr 162 poz. 1568 z 2004 r Nr 102 poz.1055, Nr 116 poz.1203 z 2005 r Nr 172 poz.1441, Nr 175 poz.1457 z 2006 r Nr 17 poz.128, Nr 181 poz.1337 z 2007 r Nr 48 poz. 327, Nr 138 poz.974, Nr 173 poz.1218) **Rada Gminy Świątki**, uchwała, co następuje;

- § 1. Zatwierdza się Plan Odnowy Miejscowości Świątki w Gminie Świątki na lata 2007 – 2013, stanowiący załącznik do niniejszej uchwały
- § 2. Wykonanie uchwały powierza się Wójtowi Gminy Świątki.
- § 3. Uchwała wchodzi w życie z dniem podjęcia.

Przewodniczący Rady Gminy

Grzegorz Zych

# Plan Odnowy Miejscowości Świątki w Gminie Świątki na lata 2007 - 2013



## Spis treści

Wstęp	3
1. Charakterystyka miejscowości	3
1.1. Obszar, położenie geograficzne i przynależność administracyjna	3
1.2. Historia miejscowości	5

1.3. Struktura przestrzenna miejscowości	5
1.4. Demografia i bezrobocie	9
2. Inwentaryzacja zasobów	12
2.1. Środowisko przyrodnicze	12
2.2. Dziedzictwo kulturowe	15
2.3. Obiekty i tereny	19
2.4. Infrastruktura społeczna	25
2.5. Infrastruktura techniczna	28
2.6. Gospodarka i rolnictwo	32
2.7. Kapitał społeczny i ludzki	39
3. Ocena mocnych i słabych stron miejscowości	41
4. Opis planowanych zadań inwestycyjnych i przedsięwzięć	43
5. Opis planowanego przedsięwzięcia	48
5.1. Tytuł inwestycji	48
5.2. Opis inwestycji	48
5.3. Opis techniczny inwestycji	48
5.4. Szacunkowy kosztorys planowanego przedsięwzięcia	48
5.5. Źródła finansowania	48
5.6. Harmonogram planowanego przedsięwzięcia	48

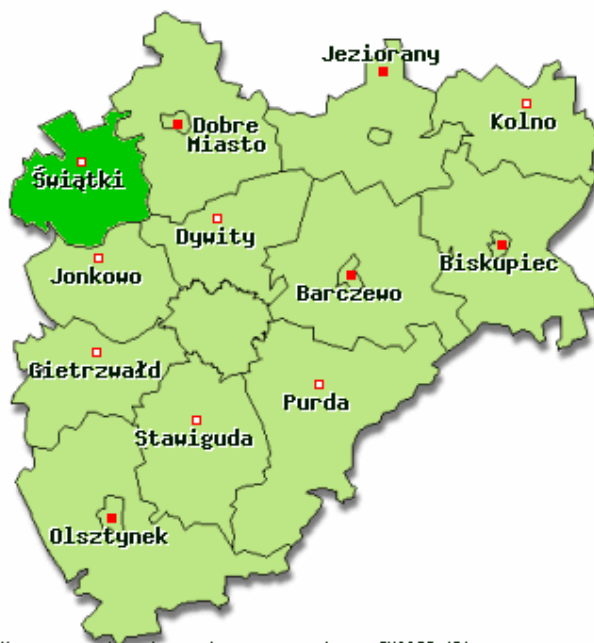
## Wstęp

Plan Odnowy Miejscowości jest dokumentem stanowiącym załącznik do wniosku aplikacyjnego o dofinansowanie inwestycji w ramach Programu Rozwoju Obszarów Wiejskich na lata 2007-2013. Plan Odnowy Miejscowości obejmuje w szczególności charakterystykę miejscowości, inwentaryzację zasobów, analizę mocnych i słabych stron i perspektywę rozwoju oraz opis planowanych przedsięwzięć. Plan będzie aktualizowany i rozszerzany o zapisy dotyczące inwestycji, dla których gmina będzie starała się o środki w ramach PROW.

### 1. Charakterystyka miejscowości

#### 1.1. Obszar, położenie geograficzne i przynależność administracyjna

##### Podział administracyjny powiatu olsztyńskiego



W opracowaniu wykorzystano mapy cyfrowe IMAGIS (R)

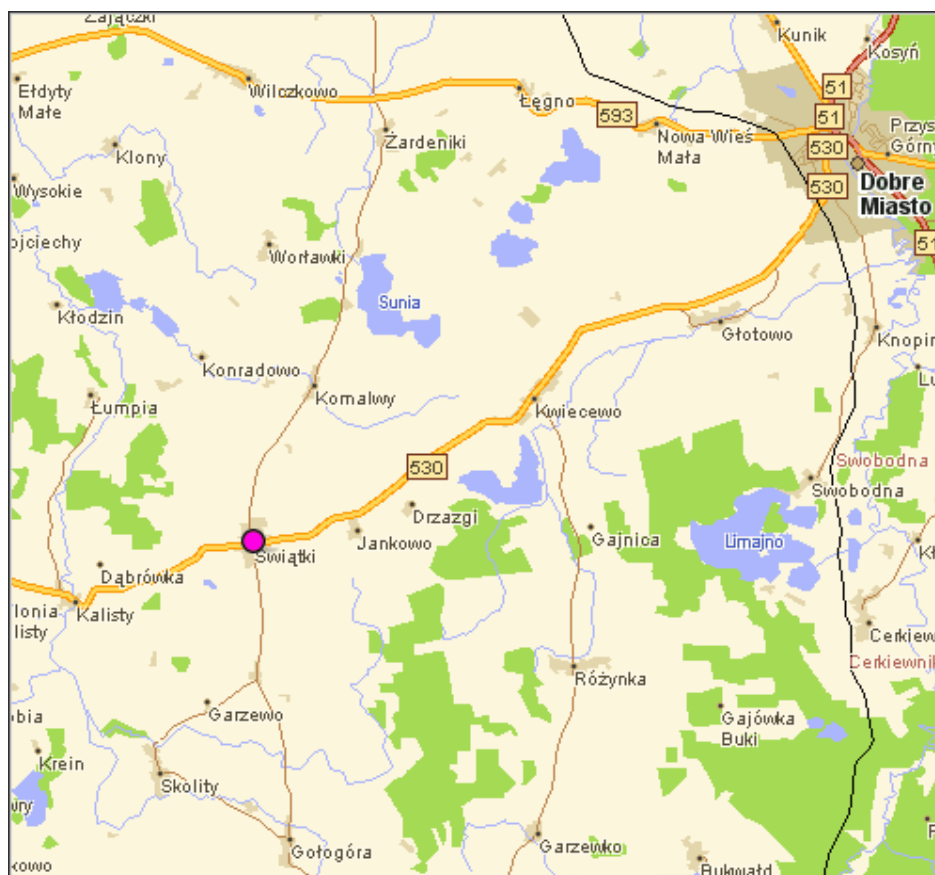
Źródło: [www.polskiegminy.pl](http://www.polskiegminy.pl)

Miejscowość Świątki położona jest w centralnej części gminy Świątki, należącej do powiatu olsztyńskiego, na skrzyżowaniu drogi wojewódzkiej nr 530 łączącej drogę nr 51 z drogą E7 i drogi powiatowej 26122 łączącej się z drogą 26118 będącymi drogami dojazdowymi do Olsztyna. Miejscowość Świątki są wsią sołecką i jednocześnie wsią gminną. W gminie jest 13 sołectw: Brzydowo, Garzewo, Gołogóra, Jankowo, Kalisty, Klony, Konradowo, Kwiecewo, Różynka, Skolity, Świątki, Włodowo, Worławki.

#### Organy samorządowe sołectwa Świątki na terenie Gminy Świątki – kadencja 2007 -2011

Sołtys	Marek Wyrębiak
Zastępca Sołtysa	Alicja Sabina Andrzejewska
Rada Sołeczka	Alicja Sabina Andrzejewska Wanda Ciecuch Marcin Sadowski

## Położenie miejscowości Świątki



Natomiast Gmina Świątki położona jest w środkowej części województwa warmińsko-mazurskiego, w północno-zachodniej części powiatu olsztyńskiego w obrębie pojezierza olsztyńskiego ok. 25 km od Olsztyna. Graniczy z gminami: Miłakowo, Lubomino, Dobro Miasto, Dywity, Jonkowo, Łukta.

### Zasięg regionu w obrębie Polski

Pojezierze Olsztyńskie - część składowa Pojezierza Mazurskiego. Obszar Pojezierza Olsztyńskiego rozciąga się po obu brzegach górnego biegu Łyny, sięgając na zachodzie po Pasłękę. Krajobraz ukształtowany został w wyniku ostatniego zlodowacenia (lobu Łyny), którego fazy zanikają się w postaci łuków wałów morenowych sięgających na zachodzie po Morąg, na południu po Nidzicę, a na wschodzie po linię Szczytno-Biskupiec. Wysokość moren nie przekracza 200 m n.p.m. W podłożu zalega głównie glina zwalowa. W dolinach rynien lodowcowych i mis pojeziernych występują torfowiska i łąki.

	Megaregion	Niż Wschodnioeuropejski
	Prowincja	Niż Wschodniobałtycko-Białoruski
	Podprowincja	Pojezierza Wschodniobałtyckie
	Makroregion	Pojezierze Mazurskie
	Zajmowane jednostki administracyjne	Polska: - woj. warmińsko-mazurskie - woj. podlaskie Rosja: - obwód kaliningradzki

Źródło: pl.wikipedia.org

## 1.2. Historia miejscowości

Nazwa urzędowa z 1965 roku	Inne nazwy z lat 1945-1965	Nazwa niemiecka
Świątki	Hilarowo	Heiligenthal

Wieś została założona przez wójta warmińskiego Henryka von Lutra w okresie pomiędzy 1333 a 1343 rokiem. Akt lokacyjny potwierdził w 1365 roku biskup warmiński Jan Stryprock, ale już w dokumencie z 1347 roku określana była jako wieś parafialna. Nazwa Heiligenthal mogła być niemieckim tłumaczeniem pierwotnej nazwy pruskiej, oznaczającej „Święta Dolina”. Niszczona była w czasie wojen polsko – krzyżackich i potopu szwedzkiego. Była to wieś czynszowa, ale w 1639 roku biskup Mikołaj Szyszkowski zamienił jedenastu chłopom z tej wsi czynsz na odrodek w odległym majątku Lubomino (Arnsdorf), którego właścicielem był burgrabia lidzbarski Jan Gąsiorowski (zapis miał obowiązywać 12 lat). W 1688 roku wieś obejmowała 53 włóki, na których gospodarzyło 13 chłopów, 8 zagrodników, sołtys i rzemieślnik. W 1783 roku liczyła 39 dymów. W 1818 roku wieś zamieszkiwało 210 osób, w 1939 - 713, a w 1998 - 920. Gotycki kościół, wzmiankowany w 1347 roku, był konsekrowany u schyłku tegoż stulecia przez biskupa Henryka Sorboma, pod tym samym wezwaniem, które i obecnie posiada. Potem uległ zniszczeniu. Kolejna świątynia powstała w 1606 roku pod wezwaniem Św. Mateusza. W połowie XIX wieku kościół rozebrano. Ustąpił on miejsca obecnemu, wniesionemu w latach 1855 – 1856, a konsekrowanemu 27 sierpnia 1871 roku przez biskupa sufragana Antoniego Frenzla.

## 1.3. Struktura przestrzenna miejscowości

Miejscowość Świątki główny ośrodek obsługi gminy, posiada ukształtowaną strukturę funkcjonalno – przestrzenną. Obiekty usługowe skupione są w centralnej części miejscowości wzdłuż krzyżujących się tu dróg wojewódzkiej i powiatowej. Układ ruralistyczny wsi stanowi rozbudowaną w układzie południkowym ulicówkę, z pozostałością ciągnącego się od kościoła w kierunku południowym układu przypominającego okolnicę. Zabudowa zagrodowa wsi głównie rozciąga się wzdłuż drogi powiatowej nr 26 122 z Jonkowa do Świątek. We wschodniej części wsi położone jest osiedle zabudowy



wielorodzinnej i nowa zabudowa jednorodzinna. Zakłady o charakterze produkcyjnym i magazynowo - składowym nie tworzą wydzielonej dzielnicy, lecz rozmieszczone są w północnej części miejscowości oraz przy drodze wojewódzkiej nr 530 Ostróda – Łukta – Dobrze Miasto. Na północny – wschód od miejscowości w kierunku zachodnim ciągną się obniżenia terenu z ciekami i systemem rowów melioracyjnych stanowiące ciągi ekologiczne powiązane z doliną Pastęki.

Dominantę przestrzenną stanowi neogotycki kościół usytuowany w centrum wsi, murowany z cegły, nieotynkowany. Miejscowość Świątki charakteryzuje dawna warmińska zabudowa mieszkalna, murowana z cegły, otynkowana, kryta dachówka ceramiczną. Wśród detali architektonicznych dominują profilowane gzymsy i obramienia otworów okiennych i drzwiowych. obiektem rezydencjonalnym jest dawny pałacyk myśliwski - wzniesiony w końcu XIX w., murowany i otynkowany, jednopiętrowy, z zabudowanym poddaszem, z dachem dwuspadowym, mansardowym, krytym dachówką ceramiczną. Od strony fasady niewielki ryzalit, tworzący facjatkę zwieńczoną tympanonem.

### Historyczne obiekty w miejscowości Świątki





fot. A.Majewska

W krajobrazie miejscowości występują charakterystyczne obiekty małej architektury sakralnej - kapliczki - w większości wpisane do rejestru zabytków.

**Kapliczka przydrożna**

Neogotycka, wzniesiona w 1916. Murowana i otynkowana, na rzucie kwadratu, z daszkiem dwuspadowym, krytym dachówką ceramiczną. W ostrołukowej niszy – drewniany krucyfik.



**Kapliczka przydrożna**

Neobarokowa, wzniesiona, w XIX. Murowana i otynkowana, z daszkiem dwuspadowym, krytym dachówką ceramiczną. W półokrągłej niszy umieszczono drewniany krucyfik. W górnej części kwadratowa płycina.





### Kapliczka przydrożna

Wzniesiona w XIX. Murowana z czerwonej cegły, na rzucie prostokąta, z daszkiem dwuspadowym, kryty dachówką ceramiczną. W części środkowej półokrągła nisza, w której umieszczono krucyfik i figury świętych.




### Kapliczka z dzwonniczką

Wzniesiona w 19894. Murowana z czerwonej cegły, na rzucie kwadratu, z daszkiem wielospadowym, krytym papą. W części dolnej, nisza ostrołukowa, z umieszczonymi figurami świętych, w części górnej ostrołukowa dzwonniczka z metalowym krzyżem.



### Kapliczka przy kościele parafialnym



<p>Kapliczka neogotycka Usytuowana przy prywatnej posesji.</p>	
<p>fot: www.domwarminski.pl</p>	

Obecnie układ przestrzenny wsi zaburzony został współczesną zabudową bez charakteru architektonicznego.

#### 1.4. Demografia i bezrobocie

##### Demografia

Na terenie gminy znajduje się 13 sołectw, w skład których wchodzi 21 miejscowości. Gminę zamieszkuje 4262 mieszkańców (31.12.2007r.), z tego 876 zamieszkuje wieś Świątki. Aktualna liczba gospodarstw w miejscowości Świątki - 59.

##### Struktura ludności w miejscowości Świątki na tle Gminy Świątki (31.12.2007r.)

miejscowość	kobiety w wieku			mężczyźni w wieku		
	powyżej 60 lat	19-60 lat	0-19 lat	powyżej 65 lat	19-65 lat	0-19 lat
Świątki	67	283	94	39	289	104
Gmina Świątki	377	1212	491	179	1433	570

Ludność wsi stanowi głównie ludność napływowa, która osiadła tu po II Wojnie Światowej. Po zakończeniu działań wojennych w wyniku migracji ludności z dawnych terenów polskich a także z obecnych terenów polski w związku z poszukiwaniem pracy bądź ziemi osiedlali się ludzie na opuszczonych przez autochtonów gospodarstwach. Mniej więcej struktura pochodzenia mieszkańców przedstawia się następująco:

- tzw. Zaburzan 35%
- osiedlonych z Akcji Wisła 25%
- z tzw. Centrali 30%
- autochtonów 5%
- inne 5%

Taka różnorodność pochodzenia mieszkańców tworzy specyficzny zlepek kultur i obyczajów który po 60 latach wytworzył specyficzny mariaż kulturowy przenikający się wzajemnie a jednocześnie kultywujący obyczaje przodków i podtrzymujący tożsamość tych grup ludności. Odmienności kulturowe przekazywane z pokolenia na pokolenie.

## Bezrobocie

Przemiany społeczno-gospodarcze po roku 1989 przyczyniły się do spadku zatrudnienia w gospodarce narodowej, w tym także w rolnictwie. Wiele zakładów pracy, które nie potrafiły się dostosować do nowych warunków uległo likwidacji. Szczególnie niekorzystna sytuacja powstała w gminach, w których duży udział stanowiły grunty państwowe jak w przypadku gminy Świątki. Po upadku państwowych gospodarstw rolnych (PGR) mieszkańcy wsi Świątki stracili pracę, często podstawowe źródło utrzymania rodziny. Niskie wykształcenie, a często i wiek przedemerytalny utrudniał możliwość ich przekwalifikowania, przy czym zmiana kwalifikacji, nie zawsze jest gwarantem znalezienia pracy. Zwłaszcza wtedy gdy nie ma przygotowanych nowych miejsc pracy. Bezrobocie jest jednym z ważniejszych problemów wsi Świątki podobnie jak w całym województwie warmińsko-mazurskim. Liczba bezrobotnych w miejscowości Świątki wynosi 27 osób, z czego 7 osób to mężczyźni a 20 kobiety. (stan na 31.05.2008). Wielkość bezrobocia na przestrzeni ostatnich lat była zróżnicowana i zależała w dużej mierze od polityki państwa. Bezrobotnych kobiet jeszcze w latach 2003-2005 było nieznacznie więcej niż mężczyzn to już w 2006 roku było ich dwukrotnie więcej. Należy przypuszczać, że faktyczne bezrobocie jest większe od zarejestrowanego. Wynika to z faktu, iż część bezrobotnych została ukryta w rentach inwalidzkich, wcześniejszych emeryturach, świadczeniach przedemerytalnych. Ponadto statystyka bezrobocia nie obejmuje rozmiarów bezrobocia w indywidualnym rolnictwie. Jest to tzw. bezrobocie utajone, które wynika z utrzymania nie w pełni wykorzystanych członków najbliższej rodziny i domowników. Istotnym wskaźnikiem różnicującym bezrobocie jest również poziom wykształcenia bezrobotnych. Wśród bezrobotnych dominują osoby o wykształceniu najniższym, czyli podstawowym i podstawowym niepełnym. W istotny sposób sytuację bezrobotnych określa okres pozostawania bez pracy. Im dłuższa przerwa, tym mniejsze szansę na ponowne zatrudnienie.

### Bezrobotni zarejestrowani wg płci na terenie Gminy Świątki

	J. m.	2003	%	2004	%	2005	%	2006	%
ogółem	osoba	538	100	487	100	454	100	335	100
mężczyźni	osoba	255	47,40	219	44,97	210	46,26	122	36,40
kobiety	osoba	283	52,60	268	55,03	244	53,74	213	63,58

źródło: Główny Urząd Statystyczny

### Bezrobotni zarejestrowani wg płci na terenie miejscowości Świątki

	J. m.	2008
ogółem	osoba	27
mężczyźni	osoba	7
kobiety	osoba	20

Prawo do zasiłku ma 8 osób w tym 6 kobiet.

Sytuacja demograficzna i społeczna w miejscowości Świątki na podstawie Biuletynu Informacji Publicznej Gminy Świątki

Miejscowości	Liczba mieszkańców			Dynamika ludności 1978=100	Ludność według wieku w liczbach bezwzględnych			Ludność według wieku w %			Liczba zarejestrowanych bezrobotnych * stan na 31.12.2004	Udział bezrobotnych do ogólnej liczby ludności w wieku produkcyjnym w %	Korzystających z pomocy społecznej		Liczba osób korzystających z pomocy społecznej do ogólnej liczby mieszkańców
	1978	1988	2003		przed-produkcyjnym	produkcyjnym	po-produkcyjnym	przed-produkcyjnym	produkcyjnym	po-produkcyjnym			Liczba rodzin	Liczba osób w tych rodzinach	
Świątki	513	852	938	182,8	233	594	111	24,8	63,3	11,8	109	18,4	28	99	10,6
Gmina	4433	4260	4342	97,9	1132	2626	584	26,1	60,5	13,5	538	20,5	288	994	22,9

źródło: BIP Gminy Świątki

## 2. Inwentaryzacja zasobów

### 2.1. Środowisko przyrodnicze

#### Geomorfologia i budowa geologiczna

Gmina Świątki położona jest w obrębie jednostki fizjograficznej zwanej Pojezierzem Olsztyńskim. Zasadniczą jednostką geomorfologiczną, kształtującą krajobraz gminy jest wysoczyzna moreny dennej o urozmaiconej rzeźbie. Powierzchnia terenu jest falista, miejscami pagórkowata z wysokościami rzędu 100 – 130 m n.p.m. na północy i 120 – 170 m n.p.m. na południu gminy. Wysoczyzna zbudowana jest na ogół z glin zwałowych osadzonych w fazie pomorskiej ostatniego zlodowacenia. Tereny o intensywnie zróżnicowanej rzeźbie i dużych spadkach występują w rejonie Gologóry, Skolit, Drzazg, Komalw. Wysoczyznę urozmaicają liczne płaskie obniżenia wypełnione utworami organicznymi (torfami, namułami i gytiami), oraz jary w części wypełnione piaskami rzecznyymi. Wysoczyznę morenową przecina dolina Pasłęki oraz doliny jej dopływów. Dolina Pasłęki o przebiegu południkowym, wcina się w wysoczyznę na głębokość 30 – 45 m. Jej dno leży na rzędnych około 80-70 m n.p.m. Szerokość doliny waha się od 0,5 do 1km. Doliny dopływów są węższe, chociaż w części podobnie głębokie. Wśród nich najbardziej zaznacza się w morfologii terenu dolina z jeziorem Włodowo. Wyższe partie doliny Pasłęki o rzeźbie falistej i pagórkowatej, zbudowane są z piasków i żwirów wodnolodowcowych, płaskie dno pokrywają torfy i na mniejszych powierzchniach – piaski rzeczne. Miąższość utworów osadzonych w epoce lodowcowej jest zróżnicowana. W centralnej części gminy wynosi nieco ponad 100 m, a na jej zachodnim skraju – około 200 m. Podłoże podczwartorzędowe stanowią na ogół osady neogenu wykształcone przeważnie jako ily i mułki z wkładkami węgla brunatnego. Według podziału geologicznego obszar gminy leży w obrębie syneklizy perybałtyckiej. Prekambryjska platforma skał krystalicznych nadbudowana jest skałami osadowymi o miąższościach rzędu 2,0 – 2,5km. Powierzchnia stropowa skał krystalicznych zapada w kierunku zachodnim.

#### Szata roślinna

Lesistość gminy jest niska. Według rocznika statystycznego województwa warmińsko-mazurskiego za rok 2002 lasy i grunty leśne zajmują 11,8 % jej powierzchni. Jest to o prawie 18 punktów procentowych mniej niż średnia wojewódzka (29,7%). Lasy rozproszone są one w bardzo małych kompleksach, z których największy – kilkusethektarowy występuje w południowo – wschodniej części gminy. Wśród siedlisk dominują żyzne, głównie las mieszany i bór mieszany świeży. W drzewostanach przeważają sosna, świerk i buk. Lasy zachodniej części gminy zostały zakwalifikowane do lasów wielofunkcyjnych, tj. spełniających obok funkcji gospodarczych (produkcji drewna) także funkcje: ochrony przyrody, rekreacji i turystyki. Niewielkie powierzchnie lasów objęte zostały statusem ochronnym (las grupy I). Są to głównie lasy glebochronne i wodochronne oraz chroniące środowisko przyrodnicze.

#### Wody powierzchniowe

Wody powierzchniowe zajmują ok. 1,5 % powierzchni gminy, przy średniej wojewódzkiej około 5,7 %. Obszar gminy znajduje się w zlewisku Zalewu Wiślanego. Część zachodnia i środkowa leży w dorzeczu Pasłęki, a część wschodnia w dorzeczu Łyny. Pasłeka jest największą rzeką przepływającą przez teren gminy. W jej dorzeczu leży zachodnia i środkowa część gminy. W dorzeczu Łyny znajduje się wschodnia część gminy. Pozostałe ciek wodne przepływające przez teren gminy w znacznej części mają tu swój początek: jak np. rzeka Sunia z jeziora Sunia, czy też w dorzeczu Pasłęki ciek wypływający spod Brzeźna przez Suche Jezioro, a dopływający do jez. Czarnego. Wody przepływające przez obszar gminy w części uchodzą do jezior – są to tereny zlewni pojeziernej (zlewni całkowitej jezior).

W dorzeczu Łyny dotyczy to zlewni jez. Sunia i południowo-wschodniego fragmentu gminy, znajdującego się w zlewni jezior Limajno i Bukwałdzkiego. Długość odcinków cieków dopływających do jezior na ogół nie przekracza kilku lub kilkunastu kilometrów. Na obszarze gminy w dorzeczu Łyny znajduje się jezioro Sunia o powierzchni 111,6 ha i średniej głębokości 3,9 m, a w dorzeczu Pastęki – Jezioro Skolityckie o powierzchni 38,9 ha i średniej głębokości 3,6 m oraz niewielkie jeziora w rejonie Włodowa i Brzydowa.

### Wody podziemne wody zwykłe (słodkie)

Warunki hydrogeologiczne na przeważającym obszarze gminy są przeważnie średnio korzystne, mało korzystne – w części północnej. Podstawowym użytkowym piętrzem wodonośnym na terenie gminy jest piętro czwartorzędowe, związane z plejstoceniowymi piaskami i żwirami. W części południowej i środkowej gminy przeciętne wydajności studni wynoszą 30 – 60 m<sup>3</sup>/h, wydajności jednostkowe – przeważnie kilka do kilkunastu m<sup>3</sup>/h/1 m depresji, sporadycznie do kilkudziesięciu m<sup>3</sup>/kilkudziesięciu/1 m depresji (rejon Włodowa, Brzydowa, Świątek i Kwiecewa). Użytkowa warstwa wodonośna występuje na głębokości 30 – 80 m, a jej miąższość zwykle waha się od kilkunastu do kilkudziesięciu metrów.

### Klimat

Klimat gminy Świątki, podobnie jak klimat Polski, odznacza się dużą różnorodnością i zmiennością typów pogody. Związane jest to z przemieszczaniem się frontów atmosferycznych i częstą zmiennością mas powietrza. Fluktuacje stanów pogody są nawet większe niż w pozostałych nizinnych regionach kraju, co związane jest z różnorodnością fizjograficzną podłoża: urozmaiconą rzeźbą, występowaniem dużych kompleksów leśnych, obszarów podmokłych oraz bogatej sieci wód powierzchniowych. Mazurska dzielnica klimatyczna, – do której należy gmina Świątki – jest najchłodniejsza w nizinnej części Polski, a związane jest to głównie z chłodnymi zimami i wiosnami. Warunki te kształtują bardzo krótki okres wegetacyjny, który dla rejonu Olsztyna wynosi tylko około 200 dni. Dla porównania dla Szczecina i Wrocławia sezon wegetacyjny wynosi około 230 dni. Średnia roczna temperatura w rejonie Olsztyna wynosi około 7,10C. Najniższe temperatury z wielolecia notowane są w styczniu i lutym (odpowiednio – 4,20C i – 3,90C), a najwyższe – w czerwcu, lipcu i sierpniu (odpowiednio: 16,1; 16,9 i 16,40C). Średnia liczba dni gorących (powyżej 250C) wynosi 26. Średnia liczb dni mroźnych (poniżej 00C) wynosi około 50. Roczne sumy opadów wynoszą średnio około 610 mm. Największe są latem (w lipcu około 90 mm), a najmniejsze zimą i wczesną wiosną (styczeń – kwiecień; 32 – 26 mm). Dni z opadem jest około 160 w roku. Pokrywa śnieżna utrzymuje się średnio około 106 dni w roku. Najwięcej dni pochmurnych występuje późną jesienią (w grudniu), a najmniej późnym latem (we wrześniu). Zachmurzenie generalnie jest większe w okresie późnej jesieni i zimą, mniejsze w pozostałych porach roku. Przeważają zdecydowanie wiatry z kierunku południowo – zachodniego (18%). Także dość znaczny udział mają wiatry z kierunku zachodniego (13%). Częstość wiania wiatrów z pozostałych kierunków wynosi średnio około 7-10%. Przeważają wiatry słabe i o średniej prędkości. Na klimat lokalny ma wpływ rzeźba terenu. Obniżenia terenowe przyczyniają się do zalegania chłodnego, wilgotnego powietrza, dużych wahań dobowych temperatury, mniejszych prędkości wiatrów, występowania przymrozków wczesną jesienią. Topoklimat terenów wyniesionych jest na ogół bardziej sprzyjający pobytowi ludzi. Cechą ujemną jest narażenie na działanie silnych wiatrów w kulminacjach pagórków. Z badań stanu powietrza atmosferycznego prowadzonych na terenie województwa w kompleksach leśnych (dotyczących zawartości tlenków siarki i azotu) można wnioskować, że ich zawartość jest niższa niż średnio w Polsce. Ich stężenia średnioroczne mieszczą się w normach obowiązujących dla obszarów specjalnie chronionych, takich jak leśne kompleksy promocyjne, uzdrowiska i parki narodowe.



## Ochrona przyrody

Miejscowość Świątki leży w pobliżu obszarów objętych ochroną prawną ze względu na walory środowiskowe. Są to:

### Rezerваты

- Rezerwat „Ostoja bobrów na rzece Pasłęce”. - W obrębie gminy w skład rezerwatu wchodzi: rzeka Pasłęka oraz pasy gruntów wzdłuż niej położone, o szerokości 100 m na gruntach państwowych i 10 m na gruntach prywatnych. Rezerwat utworzony został zarządzeniem MliPD z dn. 5.01.1970 r. (Mon. Pol. Nr 2 z 1970 r.). Ustanowiony został w celu ochrony bobrów. Na terenie rezerwatu między innymi obowiązuje zakaz przebywania osób do tego nieupoważnionych przez konserwatora przyrody (z wyjątkiem gruntów prywatnych) oraz zakaz wznoszenia budowli i urządzeń komunikacyjnych i innych technicznych.

### Obszary Chronionego Krajobrazu

Na terenie województwa warmińsko - mazurskiego obowiązuje obecnie rozporządzenie nr 21 Wojewody Warmińsko-Mazurskiego z dnia 14.04.2003 roku w sprawie wprowadzenia obszarów chronionego krajobrazu. Wyznaczono obszary:

- „Obszar Chronionego Krajobrazu Doliny Pasłęki” („OchK Doliny Pasłęki”), obejmujący większość terenów w rejonie doliny Pasłęki i w dolinie Włodowskiej Strugi w zachodniej części obszaru gminy;
- „Obszar Chronionego Krajobrazu Doliny Środkowej Łyny” („OchK Doliny Środkowej Łyny”), obejmujący fragment terenu gminy położony na południowy-wschód od Kwiecewa.

### Natura 2000

- Dolina Pasłęki

Powierzchnia : 19405.9 ha

Kod obszaru : PLB280002

Forma ochrony w ramach sieci Natura 2000:

specjalny obszar ochrony siedlisk (Dyrektywa Siedliskowa)

Status obszaru :

obszar proponowany przez Rząd RP

Opis :

Pasłęka jest drugą co do wielkości rzeką Mazur i ma długość 211 km. Jej źródła znajdują się na Pojezierzu Olsztyńskim pod Gryżlinami (na północ od Olsztyńka), na wysokości 157 m n.p.m. Pasłęka wpływa do Zalewu Wiślanego koło Nowej Pasłęki. Największe dopływy to Walsza i Drwęca Warmińska. Charakterystyczną cechą Pasłęki są zróżnicowane krajobrazowo oraz przyrodniczo tereny przez, które przepływa. Od wąskiej i wciętej doliny otoczonej wysoczyznami - gdzie rzeka ma charakter podgórski, przez płaskie dno doliny rozszerzające się do 1000 m, do uregulowanych i obwałowanych brzegów. Pasłęka uchodzi do Zalewu Wiślanego trzema odnogami, odcinając od stałego ładu 2 wyspy. Obszar jest ostoją ptasią o randze europejskiej. Występuje co najmniej 23 gatunków ptaków z Załącznika I Dyrektywy Ptasiej min. bąk, trzmielojad, 9 gatunków z Polskiej Czerwonej Księgi (PCK) min. bielik, kania ruda, orlik krzykliwy. W okresie lęgowym w stosunkowo wysokim zagęszczeniu obszar zasiedla: bocian biały, bocian czarny, błotniak stawowy, derkacz i rybitwa czarna.

- Rzeką Pasłęka  
Powierzchnia : 6233.4 ha  
Kod obszaru : PLH280006  
Forma ochrony w ramach sieci Natura 2000:  
specjalny obszar ochrony siedlisk (Dyrektywa Siedliskowa)  
Status obszaru :  
obszar proponowany przez Rząd RP  
Opis :

Ostoja znajduje się w północno - wschodniej Polsce i obejmuje rzekę Pasłękę na całej jej długości wraz jej brzegami. Pasłęka ma długość 211 km i jest drugą co do wielkości rzeką Mazur. Źródła Pasłęki znajdują się na terenie Pojezierza Olsztyńskiego pod Gryżlinami na północ od Olsztyńka. Natomiast uchodzi ona do Zalewu Wiślanego koło Nowej Pasłęki. Rzeką ta jest cenną ostoją bobrów - gatunku ważnego z europejskiego punktu widzenia. Na niektórych odcinkach Pasłęka płynie głębokim, wąskim jarem o zalesionych zboczach m.in. od mostu w Pitynach do wsi Stolno i w górnym odcinku od Gryżlin do Mostkowa. Ma wtedy charakter rzeki podgórskiej z licznymi głazami na dnie koryta i przewalonymi drzewami. Pasłęka płynie zarówno przez tereny zalesione, jak przez tereny rolnicze z nieużytkami, pastwiskami i łąkami. Na niektórych odcinkach szerokość płaskiej doliny dochodzi do 1500 m. W miejscach takich występują starorzecza, a na wiosnę tereny te są zalewane podczas przyboru wody. Pasłęka przepływa również przez kilka jezior m.in.: Sarong, Łęguty i Sań oraz przez zbiornik zaporowy - jezioro Pierzchałskie. W skład ostoi wchodzi również rzeką Wałsza, która jest jednym z głównych dopływów Pasłęki. Ostoja jest siedliskiem bytowania ośmiu gatunków ryb cennych dla Europy m.in. bolenia i głowacza białopłetwego, kozy oraz trzech gatunków minogów. W dolinie Pasłęki występuje dziewięć rodzajów siedlisk ważnych dla ochrony europejskiej przyrody. Są to m.in. łąki środkowoeuropejskie, lasy łęgowe i żyzne buczyny. Teren ten jest również ważną ostoją ptaków. Występuje tu 47 gatunków ptaków cennych z europejskiego punktu widzenia m.in. bocian czarny, derkacz, brodziec leśny, rybitwa czubata, rybitwa białoczelna oraz wiele ptaków drapieżnych.

### Zielone Płuca Polski

Powiat olsztyński jest częścią Obszaru Funkcjonalnego Zielonych Płuc Polski i jako taki charakteryzuje się wyjątkowymi walorami środowiska naturalnego.

Wieś Świątki może pochwalić się bardzo czystym środowiskiem naturalnym. Na jej terenie nie ma żadnych zakładów produkcyjnych ani innych obiektów zanieczyszczających środowisko.

### 2.2 Dziedzictwo kulturowe

Historyczna Warmia pełna jest dzieł architektury sakralnej te najwybitniejsze to świątynie, dwory i budownictwo mieszkalne ale czymś, co niezwykle wzbogaca krajobraz Warmii, czyniąc go wyjątkowym są niewątpliwie przydrożne kapliczki i krzyże. Zdecydowana większość zachowanych kapliczek w gminie Świątki pochodzi z drugiej połowy XIX i początku XX w., zachowała się też duża grupa kapliczek pochodzących z XVIII wieku.

## Wykaz obiektów istniejących w ewidencji wojewódzkiej jako tzw. "fiszki"

Miejscowość	Obiekt	Czas powstania
Świątki	Kościół parafialny p. w. Św. Męczenników Kosmy i Damiana, mur.	1855 – 1856 r.
	Ogrodzenie kościoła, mur.	1867 r.
	Brama w ogrodzeniu (pd.) mur.	1867 r.
	Brama w ogrodzeniu (pn.) mur.	1867 r.
	Plebania (dom nr 56), mur.	ok. 1855 – 1856r.
	Obora przy plebani, mur.	3 ćw, XIX w.
	Kapliczka w centrum wsi, mur.	poł. XVIII w.
	Kapliczka przy kościele, mur.	3 ćw. XIX w.
	Kapliczka przy domu nr 40, mur.	pocz. XX w.
	Kapliczka przy domu nr 46, mur.	4 ćw. XIX w.
	Kapliczka przy domu nr 16, mur.	XIX w.
	Kapliczka przy domu nr 41, mur.	1894 r.
	Kapliczka przy domu nr 64, mur.	pocz. XX w.
	Dom nr 94, mur.	pocz. XX w.
	Młyn, mur.	lata 20-te XX w.
	Remiza strażacka, mur.	pocz. XX w.
	Dom, ob. Urząd Gminy, mur., przebudowany	lata 30-te XX w.
	Dom, poczta mur.	XIX / XX w.
	Karczma ob. restauracja, mur.	pocz. XX w.
	Dom nr 1, mur.	pocz. XX w.
	Budynek gosp. nr 1, mur. / drew.	pocz. XX w.
	Dom nr 6, mur.	pocz. XX w.
	Dom nr 7, mur.	pocz. XX w.
	Budynek gosp. nr 7, mur.	pocz. XX w.
	Dom nr 8, mur.	k. XIX w.
	Dom nr 9, mur.	XIX / XX w.
	Budynek gosp. nr 9, mur.	pocz. XX w.
	Budynek gosp. nr 9, drew.	pocz. XX w.
	Dom nr 10, mur.	k. XIX w.
	Dom nr 11, mur	lata 20-te XX w.
	Budynek gosp. nr 11, mur. / drew.	lata 20-te XX w.
	Dom nr 12, mur.	lata 20-te XX w.
	Dom nr 14, mur.	pocz. XX w.
	Budynek gosp. nr 14 mur. /drew.	pocz. XX w.
	Dom nr 16, mur.	k. XIX w.
	Budynek gosp. nr 16, mur. / drew.	k. XIX w.
	Budynek gosp. nr 16, mur. / drew.	k. XIX w.
	Stodoła nr 16, drew.	lata 30-te XX w.
	Dom nr 17, mur.	lata 20-te XX w.
	Dom nr 18, mur.	k. XIX w.
Obora nr 18, mur.	k. XIX w.	

Stodoła nr 18, drew.	pocz. XX w.
Dom nr 19, mur.	lata 20-te XX w.
Budynek gosp. nr 19, mur. / drew.	lata 20-te XX w.
Dom nr 20, mur.	lata 20-te XX w.
Dom nr 21, mur.	lata 20-te XX w.
Budynek gosp. – mieszk., mur.	lata 30-te XX w.
Dom nr 24, mur.	lata 20-te XX w.
Dom nr 25, mur.	1936 r.
Dom nr 26, mur.	lata 20-te XX w.
Budynek gosp. nr 26, mur. / drew.	lata 20-te XX w.
Dom nr 27, mur.	lata 30-te XX w.
Dom nr 28, mur.	1 ćw. XX w.
Dom nr 29, mur.	lata 20-te XX w.
Dom nr 30, mur.	k. XIX w.
Dom nr 31, mur.	k. XIX w.
Dom nr 39, mur.	1921 r.
Budynek gosp. nr 39, mur. / drew.	1921 r.
Dom nr 40, mur.	pocz. XX w.
Dom nr 41, mur.	k. XIX w.
Budynek gosp. nr 41, mur.	k. XIX w.
Obora nr 41, mur.	k. XIX w.
Dom nr 42, mur.	1916 r.
Budynek gosp. nr 42, mur. / drew.	1916 r.
Budynek gosp. nr 42, mur.	1916 r.
Stodoła nr 42, drew.	1916 r.
Dom nr 45, mur.	1937 r.
Dom nr 49, mur.	lata 30-te XX w.
Dom nr 50, mur.	1925 r.
Dom nr 51, mur.	k. XIX w.
Budynek gosp. nr 51, mur.	pocz. XX w.
Dom nr 52, mur.	lata 20-te XX w.
Dom nr 53, mur.	lata 20-te XX w.
Dom nr 55, mur.	poł. XIX w.
Dom nr 57, mur.	lata 30-te XX w.
Dom nr 59, mur.	lata 20-te XX w.
Dom nr 61, mur.	pocz. XX w.
Dawny dwór, nr 62, mur.	1939 r.
Budynek gosp. nr 62, mur.	1931 r.
Stodoła nr 62, drew.	lata 30-te XX w.
Dom nr 63, mur.	1939 r.
Budynek gosp. nr 63, mur. / drew.	1939 r.
Dom nr 64, mur.	pocz. XX w.
Budynek gosp. nr 64, mur.	pocz. XX w.
Budynek gosp. nr 64, mur.	pocz. XX w.
Dom nr 65, mur.	lata 30-te XX w.

Dom nr 85, mur.	k. XIX w.
Budynek gosp. nr 85, drew. / mur.	k. XIX w.
Dom nr 88, mur.	lata 30-te XX w.
Budynek gosp. nr 88, mur. / drew.	lata 30-te XX w.
Dom nr 89, mur.	lata 30-te XX w.
Dom nr 90, mur.	k. XIX w.
Budynek gosp. nr 90 mur.	pocz. XX w.
Budynek gosp. nr 90, mur.	1907 r.
Dom nr 92, mur.	1 ćw. XX w.
Dom nr 95 (dawna szkoła), mur.	pocz. XX w.
Dom 96, mur.	pocz. XX w.
Budynek gosp. nr 96, mur. / drew.	pocz. XX w.
Budynek gosp. nr 96, mur. / drew.	pocz. XX w.
Kapliczka przy drodze (do nr 96), mur.	1916 r.

## Cmentarze

Na obszarze gminy Świątki znajduje się 14 dawnych cmentarzy. Najczęściej zakładane były w XIX i XX w. Są to cmentarze rodowe i parafialne, wyznania ewangelickiego i rzymsko – katolickiego. Cmentarzom często towarzyszy wysoka zieleń w dobrym stanie. Płyty są jednak często zarośnięte i w złym stanie, szczególnie na nieczynnych już cmentarzach. Nie zawsze układ założeń jest czytelny, często wymagają one uporządkowania. Na szczególną uwagę zasługują wpisane do rejestru cmentarze przykościelne w Kwiecewie, Różynce i Włodowie.

## Cmentarze zabytkowe

Nazwa	Stan użytkowania	Data założenia	Powierzchnia (ha)	Położenie
parafialny rzymskokatolicki	czynny	XIX w. nowy po 1945 r.	1.5	Na wzniesieniu, we wsi.
parafialny rzymskokatolicki	nieczynny	poł. XIX w., nowy po 1945 r.	0.09	Położony w centrum wsi, przy kościele parafialnym od jego pd. Strony.

źródło: Studium Uwarunkowań i Kierunków Zagospodarowania Przestrzennego Gminy Świątki

## Zabytkowe kościoły

Miejscowość	Nazwa	Czas powstania	Wpis do rejestru
Świątki	Kościół p. w. Św. Męczenników Kosmy i Damiana	1855 – 1856 r.	-

źródło: Studium Uwarunkowań i Kierunków Zagospodarowania Przestrzennego Gminy Świątki

### 2.3. Obiekty i tereny

Centralne położenie wsi oraz wyżej wymienione drogi dają wsi możliwości rozwoju. Studium uwarunkowań i kierunków zagospodarowania przestrzennego Gminy Świątki stwarza możliwości rozwoju miejscowości pod względem rozwoju jako centralnego ośrodka gospodarczego, kulturalnego a także rozwoju infrastruktury turystyczno gastronomicznej.



#### Infrastruktura turystyczna

Układ dróg wśród lasów i małych miejscowości umożliwia zorganizowanie pieszych i rowerowych wycieczek. Warunki naturalne są szansą powstania w gminie Świątki wielu gospodarstw agroturystycznych, placów kempingowych, zajazdów i domów wypoczynkowych. Wiele gospodarstw rolnych w wyniku przekwalifikowania się na usługi turystyczne ma szansę stworzyć wspaniałe miejsca odpoczynku, a dzięki odpowiedniej promocji może być bardzo popularna wśród gości z Polski i z zagranicy. Warunki naturalne umożliwiają nie tylko stworzenie bazy noclegowej i gastronomicznej, ale również utworzenie ciekawych tras rowerowych, pieszych i konnych. O atrakcyjności turystycznej gminy decyduje czyste powietrze, urozmaicona rzeźba terenu, małe, lecz pięknie położone jeziora oraz malownicze lasy. Różnorodność terenu i roślinności zachęca do spacerów, wypraw leśnymi drogami oraz krajobrazowych wędrówek. Obszary gminy mogące wpływać na rozwój funkcji turystycznych to jeziora (stawy rybne) na pn. – zach. od wsi Konradowo. Położone w rozległym obniżeniu terenu, zbiorniki te stanowią istotny element krajobrazowy, otwierający szeroką panoramę rozciągającą się z drogi Konradowo – Wojciechy (gm. Miłakowo) w kierunku południowo – zachodnim. Mniejsze jezioro w miejscowości Brzydowo traktować należy jedynie w kategoriach przydatności wędkarskiej.

#### Szlaki turystyczne

Przez miejscowość Świątki przebiega samochodowa trasa krajobrazowa, szlaki samochodowe i szlak pieszy.

oznaczenie szlaku/nazwa	przebieg szlaku	długość szlaku
samochodowa trasa krajobrazowa	Dobre Miasto – Głotowo – Kwiecewo - Świątki-Mostkowo - Łukta	ok. 50 km
szlak samochodowy	Olsztyn – Dywity – Brąswałd – Bukwałd (przez Spręcowo) – Sętał – Dobre Miasto – Głotowo – Cerkiewnik – Różynka -	b.d.



"Kościoły" - Etap 2	Kwiecewo – Świątki – Skolisty – Nowe Kawkowo – Jonkowo – Wrzesina – Gietrzwałd – Mańki (przez Uniszewo) – Sząbruk – Olsztyn	
szlak samochodowy "Architektura drewniana"	Olsztyn (przez Klebark Wielki, Patryki, Purdę) - Marcinkowo (przez Butryny) - Nowa Kaletka (przez Zgniłochę, Kurki, Żelazno, Witrażowo) - Waplewo - Gąsiorowo Olsztyńskie (przez Pawłowo) - Lichtajny - Olsztynek - Gryźliny - Stawiguda - Dorotowo - Sząbruk - Uniszewo (przez Guzowy Piec) - Mańki - Guzowy Piec - Biesal - Gietrzwałd - Woryty - Gietrzwałd - Nagłady (przez Wrzesinę) - Stęki - Wołowno - Szalstry (przez Nowe Kawkowo) - Stare Kawkowo (powrót ze Starego Kawkowa do Nowego Kawkowa) - Nowe Kawkowo (przez Pupki) - Łomy (przez Gologórę) - Skolity (przez Świątki) - Kwiecewo (przez Różynkę) - Bukwałd - Spręcowo - Dywity - Różnowo - Dywity - Olsztyn	b.d.
szlak pieszy "Napoleoński"	Barkweda-Gutkowo-Mańki-Jonkowo-Łomy-Pupki-Gologóra-Skolity-Dąbrówka-Konradowo	ok. 40 km

**Szlak napoleoński w miejscowości Świątki**

**SZLAK NAPOLEOŃSKI**  
turystyczny szlak pieszy - 8 km  
ETAP II

Miejscowość na szlaku głównych walk wiosną 1807 roku. To był 6 czerwca uciekający przed Rosjanami VI korpus francuski marszałka Ney'a. Był potem rozбитo u wsi Świątki, sprowadzając rannych Rosjan do Kalsheim. Po trzech dniach - 9 czerwca Wielka Armia opuściła przez miejscowość najbardziej zniszczoną strażce szczytów, dowodzone przez generała Ingardona. Tego dnia przemaszerował wódz Napoleon. Po obu stronach drogi przez cały dzień wznosiły się liczne stacjonary z Rosjanami. 10 czerwca przeszła przez Świątki Dywizja Pomorska generała Jana Henryka Dąbrowskiego.

Świątki - wieś założona w roku 1335 przez wojta biskupiego - Henryka von Litta, który pełnił swój urząd w latach 1333 - 1342. Niszczona była w czasie wojen bolsko - krzyżackich i potopu szwedzkiego. Kościół neogotycki pod wezwaniem Św. Kosmy i Damiana, wzniesiony w latach 1855 - 1856 oraz plebania.

JANKOWO 2 km ↑  
DĄBRÓWKA 3 km ↓

fot. A.Majewska

## Atrakcje turystyczne

- Dawny pałacyk myśliwski - wzniesiony został w końcu XIX w., murowany i otynkowany, jednopiętrowy, z zabudowanym poddaszem, z dachem dwuspadowym, mansardowym, krytym dachówką ceramiczną. Od strony fasady niewielki ryzalit, tworzący facjatę zwieńczoną tympanonem.



źródło: [www.domwarminski.pl](http://www.domwarminski.pl)

- Kapliczka z dzwoniczką - wzniesiona w 1989. Murowana z czerwonej cegły, na rzucie kwadratu, z daszkiem wielospadowym, krytym papą. W części dolnej, nisza ostrołukowa, z umieszczonymi figurami świętych, w części górnej ostrołukowa dzwoniczka z metalowym krzyżem.



źródło: [www.domwarminski.pl](http://www.domwarminski.pl)

- Pozostałe kapliczki



fot. A.Majewska

- Kościół par. p.w. Świętych Męczenników Kosmy i Damiana - neogotycki, wzniesiony w 1855-1856. Murowany z czerwonej cegły, z dachem dwuspadowym, krytym dachówką ceramiczną. Wieża na rzucie kwadratu, przechodząca w części górnej w sześcioboczną zwieńczoną hełmem iglicowym i metalową chorągiewką. Wystrój wnętrza współczesny.





fot. A.Majewska

- Cmentarz przykościelny



fot. A.Majewska



- Dom parafialny - wzniesiony w XIX, po wybudowaniu kościoła parafialnego. Zbudowany z czerwonej cegły, parterowy, z zabudowanym poddaszem z dachem wielopołaciowym, krytym dachówką ceramiczną. Od fasady, w części środkowej – ryzalit tworzący na wysokości 1 piętra dodatkowe pomieszczenia.



- Dawna plebania - wzniesiona w XVIII. Dom murowany i otynkowany, parterowy, z dachem dwuspadowym, naczółkowym, krytym dachówką ceramiczną.



## 2.4. Infrastruktura społeczna

Miejscowość Świątki jest miejscowością gminną, w której usytuowana jest większość obiektów obsługi mieszkańców.

### Obsługa ludności w miejscowości Świątki na podstawie Biuletynu Informacji Publicznej Gminy Świątki

Miejscowości	Jednostki administracyjne			Jednostki samorządowe						Jednostki komercyjne			W gestii innych placówek					
	Urząd Gminy	Rewir policji	Gminny środek pomocy społecz.	Szkoła podst.	Gimnazjum	biblioteka gminna i filia	Sala sportowa	Ogólno dostępne urządzenia	Boisko sportowe	OSP	Placówki Gastron.	Liczba sklepów	Liczba zakładów usług.	Placówka ochrony Zdrowia	Praktyka stomat.	Punkt apteczny	Admin. i finanse	Kościół
Świątki	1	1	1	1	1	1	1	1	2	2	11	18	1	1	1	2	1	1

źródło: BIP Gminy Świątki

## Oświata i infrastruktura sportowa

Na terenie gminy znajdują się 4 boiska sportowe (Świątki, Kalisty, Włodowo, Skolity) oraz 4 ogólnodostępne urządzenia sportowe (Świątki, Kwiecewo, Brzydowo, Różynka). Obiekty te charakteryzują się przeważnie dobrym stanie technicznym.

### Gminna Biblioteka Publiczno-Szkolna w Świątkach Świątki 93, 11-008 Świątki

#### Historia biblioteki

16 stycznia 1949 roku rozpoczęła działalność Gminna Biblioteka Publiczna w Świątkach. Jej organizatorką i pierwszą kierowniczką była Kazimiera Grabowska (Matys). Początkowo biblioteka mieściła się w siedzibie Gminnej Rady Narodowej (obecnie przychodnia zdrowia). Podobnie jak wiele bibliotek na tych ziemiach była organizowana od podstaw. Księgozbiór liczył w dniu otwarcia 500 woluminów otrzymanych z Biblioteki Powiatowej. W tym okresie na terenie gminy działały cztery punkty biblioteczne: w Kwiecewie, Różynce, Skolitych i Gołogórze. W 1952 roku biblioteka została przeniesiona do pomieszczenia przy Domu Ludowym (obecnie mieszkanie państwa Sulżyckich), kierownictwo objęła pani Jadwiga Pomiećko, która pełniła również funkcję kinooperatora. 31 sierpnia 1956 roku nastąpiła ponowna zmiana lokalu biblioteki. Księgozbiór przeniesiono do pomieszczenia w Gminnej Radzie Narodowej (stary budynek Urzędu Gminy). Kierowniczką biblioteki została Krystyna Dymicka, pracująca w niej do 1 września 1957 roku. W tym też dniu księgozbiór, liczący 3.218 woluminów i 272 czytelników przejęła pani Józefa Polikowska (Morgiewicz). Tak zaczęła się jej praca w bibliotece, z którą związała całe swoje życie zawodowe (38 lat). Dzięki niej biblioteka nawiązała kontakty ze środowiskiem, współpraca układała się bardzo dobrze. Prowadzone były prace kulturalno-oświatowe z dziećmi i młodzieżą. W 1965 roku przy bibliotece powstał zespół artystyczny "Czarne Koty", którego opiekunem była pani Danuta Maniewska. W 1968 roku punkt biblioteczny w Kwiecewie przekształcono w filię, księgozbiór w okresie początkowym liczył 550 woluminów. Po 12 latach biblioteka znów zmieniła lokal. Zbiory przeniesiono do pomieszczenia po klasie szkolnej (obecnie mieszkanie pani Eugenii Łapiejko). Trudne warunki lokalowe nie rzutowały na działalność biblioteki. W 1970 roku pani Morgiewicz otrzymała nagrodę Ministra Kultury i Sztuki za popularyzację książek rolniczych.



Uczestniczyła także w teleturnieju bibliotekarzy województwa olsztyńskiego, wynikiem czego była wizyta Joanny Rostockiej prowadzącej teleturniej "Wielka Gra" i ekipy telewizyjnej w bibliotece w Świątkach i w punkcie bibliotecznym prowadzonym przez panią Elżbietę Szewczyk. Następstwem tej wizyty było zaproszenie pani Morgiewicz do studia telewizyjnego na nagranie teleturnieju, którego uczestnikami były władze zwierzchnie bibliotek. W miarę upływu lat ranga biblioteki rosła, księgozbiór powiększał się, zwiększała się też liczba jej użytkowników. W związku z tym biblioteka potrzebowała większych pomieszczeń. Przez długie lata były to lokale ciasne i nieprzystosowane do potrzeb biblioteki. W tym czasie czynem społecznym wznoszony był Dom Strażaka. Pani Morgiewicz zaczęła starania o przeznaczenie części budynku na bibliotekę. Przy dużym poparciu sekretarza Urzędu Gminy pana Wacława Załęskiego komitet budowy zgodził się dobudować piętro i przeznaczyć dwa pomieszczenia na bibliotekę. 22 lipca 1973 roku nastąpiła przeprowadzka. Część pieniędzy na wyposażenie nowego lokalu biblioteka otrzymała z Wojewódzkiej Biblioteki Publicznej w Olsztynie i z Biblioteki Powiatowej w Lidzbarku Warmińskim. W trakcie urządzania biblioteki dyrektor Zbiorczej Szkoły w Świątkach Józef Zmitrowicz uzgodnił z władzami powiatu połączenie biblioteki szkolnej z publiczną. Zjawisko integracji organizacyjnej bibliotek publicznych ze szkolnymi zapoczątkowano na zasadzie eksperymentu w województwie olsztyńskim w latach 70. 1 września 1973 roku do pracy przyjęto panią Janinę Jackiewicz, która pracuje do dziś jako bibliotekarz szkolny. 4 listopada 1973 roku z okazji 25-lecia działalności bibliotek publicznych na terenie powiatu lidzbarskiego, w nowym lokalu, odbyły się uroczystości jubileuszowe, w których wzięły udział władze powiatowe i gminne oraz wszyscy kierownicy bibliotek. Dzięki bibliotece mieszkańcy Świątek i okolic mieli możliwość bezpośredniego kontaktu z pisarzami. W bibliotece gościli: Henryk Panas, Eugeniusz Pauksza, Maria Zientara-Malewska, Tadeusz Chudy, Henryk Jerzy Chmielewski, Czesław Kuriata, Zdzisław Nowak, Wanda Chotomska, Monika Warneńska i inni. Gośćmi biblioteki byli bibliotekarze z Węgier, Czech, Kaliningradu, uczestnicy ogólnopolskiej narady dyrektorów bibliotek, uczestnicy seminarium poświęconego współpracy bibliotek publicznych i szkolnych, m.in. Sekretarz Państwowej Rady Bibliotecznej, Dyrektor Departamentu Bibliotek i Książki w Ministerstwie Kultury i Sztuki, Wicedyrektor w Ministerstwie Oświaty i Wychowania, bibliotekarze z Malborka, Zielonej Góry, Wrocławia, Ostrołęki, Białegostoku, Warszawy, Piły, Katowic, Chełma, Skierniewic, Tarnowa i Koszlina oraz redaktorzy: "Dziennika Pojezierza", "Gazety Olsztyńskiej", "Gospodyni", "Inspiracji", "Naszej Wsi" i "Przyjaciółki". Bibliotekę odwiedził również Wicepremier Paweł Łączkowski. W 1975 roku nastąpiła reorganizacja kraju, zlikwidowano powiaty. Dobromiejska biblioteka stała się biblioteką rejonową (biblioteka w Świątkach weszła w skład tego rejonu). W 1983 roku kierownik gminnej biblioteki pani Józefa Morgiewicz zaczęła zabiegać o powiększenie lokalu. Władze gminy wyraziły zgodę na dobudowanie jednego pomieszczenia z przeznaczeniem na czytelnię. W tym okresie biblioteka liczyła 12.739 woluminów, zarejestrowano 581 czytelników i zanotowano 19.897 wypożyczeń. Nowe warunki lokalowe sprzyjały pracy z dziećmi, młodzieżą i czytelnikami dorosłymi. Do wiosennego krajobrazu naszej wsi na stałe weszły pochody postaci książkowych, organizowane od 1968 roku. Pierwsze były skromne organizowane w niedzielę, następne większe i barwniejsze. 15 lutego 1985 roku do pracy przyjęto panią Bożenę Maniewską, która pracuje do chwili obecnej. W 1986 roku biblioteka w Świątkach we współzawodnictwie bibliotek zdobyła nagrodę centralną Ministra Kultury i Sztuki, w kategorii bibliotek gminnych. W 1987 roku biblioteka po raz pierwszy zorganizowała "Turniej Dyrektorów Szkół o puchar Naczelnika Gminy Świątki". W następnych latach o puchar walczyli nie dyrektorzy a uczniowie tych szkół. Początek lat 90, to wielkie zmiany w kraju i bibliotekach. Miejsko-Gminna Biblioteka Publiczna w Dobrym Mieście przestała pełnić funkcję biblioteki rejonowej, staliśmy się biblioteką samodzielną. 30 października 1995 roku po 38 latach pracy odeszła na emeryturę pani Józefa Morgiewicz, kierownik biblioteki. Funkcję kierownika powierzono Halinie Kirjew, do filii przyjęto Jarosława Morgiewicza. W 1998 roku w konkursie ogólnowojewódzkim p.t. "Biblioteka publiczna w środowisku lokalnym" otrzymaliśmy nagrodę główną w kategorii bibliotek gminnych. Również w 1998 roku otrzymaliśmy wyróżnienie w konkursie na scenariusz imprezy związanej z życiem i twórczością A. Mickiewicza w 200 rocznicę urodzin, zorganizowanym przez Miejski Ośrodek Kultury, Regionalny Ośrodek Kultury i Wojewódzką Bibliotekę w Olsztynie.

## Biblioteka obecnie

Aktualnie dysponujemy księgozbiorem liczącym 13.554 woluminów (stan na 31.12.2006r.). W 2006 roku zarejestrowaliśmy 785 czytelników, zanotowaliśmy 18.743 wypożyczeń. Biblioteka bierze czynny udział w życiu społecznym środowiska, współdziała z instytucjami i szkołami znajdującymi się na terenie gminy. Organizuje imprezy popularyzujące bibliotekę i jej zbiory w środowisku. Są one skierowane głównie do uczniów wszystkich szkół podstawowych z naszej gminy oraz gimnazjum znajdującego się w Świątkach. W 2001 roku dużym zainteresowaniem cieszył się konkurs pisemny ph. "Ignacy Krasicki - 200 rocznica śmierci". Na konkurs wpłynęło 39 prac ze wszystkich szkół, z uwagi na wyrównany poziom i niewielkie różnice w punktacji biblioteka ogłosiła II etap konkursu, plastyczny. Uczestnicy, którzy chcieli zwiększyć liczbę swoich punktów musieli zilustrować wybrany przez siebie utwór lub wykonać portret Ignacego Krasickiego. Wpłynęło 10 bardzo ciekawych prac wykonanych różną techniką. Imprezy biblioteczne dla najmłodszych czytelników mają charakter zabawy, dlatego maluchy tak chętnie w nich uczestniczą. Ciekawą imprezą, którą zorganizowaliśmy dla uczniów Szkoły Podstawowej był konkurs "Przyjaciele Kubusia Puchatka". Dzieci musiały napisać lub narysować historię związaną z Kubusiem Puchatkiem i jego przyjaciółmi. "Podróż do Książkolandii", impreza wprowadzająca uczniów klas I do biblioteki. Pierwszaki poznały Duszka Książkouszka, który pokazał im zaczarowany świat książek.



fot. A.Majewska

## Publiczne Gimnazjum w Świątkach Świątki 95, 11-008 Świątki

Gimnazjum w Świątkach jest szkołą publiczną, organem prowadzącym jest Gmina Świątki. Nadzór pedagogiczny nad szkołą sprawuje Kurator Oświaty w Olsztynie. Czas trwania cyklu kształcenia w szkole wynosi 3 lata. W szkole jest 9 oddziałów (188 uczniów). Językiem obcym nauczonym w szkole jest język angielski. Szkoła posiada salę komputerową (10 stanowisk z dostępem do internetu). W szkole funkcjonuje biblioteka i świetlica. Po zajęciach lekcyjnych uczniowie uczestniczą w kołach zainteresowań: komputerowym języka angielskiego, teatralno-recytatorskim, a chłopcy w Szkolnym Kole Sportowym - prowadzonym społecznie.



### Przedszkole Samorządowy w Świątkach

11-008 Świątki

Przedszkole należy do Zespołu Szkolno- Przedszkolnego w Świątkach. W przedszkolu są trzy oddziały dzieci: Krasnoludki 3-4 latki, Smerfy 5-6 latki i Pszczółki 6-latki. Przedszkolakami zajmują się personel pedagogiczny i administracyjno-obsługowy (12 osób). Warunki lokalowe są bardzo dobre, każda grupa ma swoją salę (ok. 64 m<sup>2</sup>), zaopatrzoną w zabawki i pomoce niezbędne do realizacji zadań wychowawczo-dydaktycznych. Wokół przedszkola znajduje się duży plac zabaw i ogród owocowo-warzywny do użytku wewnętrznego. Przedszkole w swojej pracy główny nacisk kładzie na wszechstronny rozwój dziecka, współpracę z rodzicami i pomoc dzieciom z rodzin najuboższych. A także na terenie gminy aktywnie prowadzą twórczą działalność takie osoby jak: Becla Krzysztof, Gach Jarosław, Gach Magdalena, Kotowski Tomasz, Morgiewicz Jarosław i Pięknik Henryk.

### 2.5. Infrastruktura techniczna

#### Komunikacja

Teren gminy Świątki obsługują drogi zaliczane do kategorii dróg wojewódzkich, powiatowych, gminnych i wewnętrznych. Droga wojewódzka przebiegająca przez miejscowość Świątki to droga nr 530 Ostróda – Łukta – Dobre Miasto o nawierzchni bitumicznej w dobrym stanie technicznym, odcinek o długości 17,22 km oraz droga powiatowa nr 26122 Świątki - Jonkowo o nawierzchni bitumicznej w dobrym stanie technicznym, odcinek drogi 7,3 km i droga powiatowa nr 26118 Świątki – Żardeniki o nawierzchni bitumicznej w dobrym stanie technicznym, odcinek drogi 8,2 km (zgodnie z Dziennikiem Ustaw nr 133 z roku 1998)

#### Gospodarka wodna

Na terenie gminy około 90% ludności posiada zbiorowe ujęcia wody oraz sieć wodociagową zbiorowego zaopatrzenia. Istniejące ujęcia wody pokrywają w większości potrzeby wody pitnej, są zagospodarowane, posiadają hydrofornie i stacje uzdatniania wody. Teren gminy Świątki posiada dość duże zasoby wód wglębnych, szczególnie w środkowej i środkowo-wschodniej i południowej części gminy, gdzie wydajność poszczególnych studni osiąga 90 m<sup>3</sup>/h. Część północna i zachodnia gminy posiadają gorsze warunki hydrogeologiczne, a studnie posiadają wydajność rzędu 110-40 m<sup>3</sup>/h.

W części miejscowości ludność zaopatrywana jest w wodę z indywidualnych źródeł – studni wierconych i kopanych. Jakość uzyskiwanej wody wymaga uzdatniania z uwagi na ponadnormatywne ilości Fe i Mn. Na terenie gminy nie występuje deficyt wody.

Miejscowość	Sieć wodociągowa	
	Magistrala (długość w km)	Rozdzielcza (długość w km)
Świątki	5,3	1,563

#### Wodociągi zbiorowe

Świątki – ośrodek gminny z wodociągowany w 100% siecią wodociagową rozdzielczą. Zaopatrzenie w wodę odbywa się z ujęcia wody w Świątkach. Przy ujęciu wody w Świątkach składającym się z 2-ch studni wierconych o parametrach:

$Q = 59 \text{ m}^3/\text{h}$ ,  $H = 83 \text{ m}$

$Q = 90 \text{ m}^3/\text{h}$ ,  $H = 85 \text{ m}$

znajduje się stacja uzdatniania wody, której wydajność wynosi 720 m<sup>3</sup>/d. Obecnie na powyższym ujęciu produkcja wody wynosi 120 m<sup>3</sup>/h, a sprzedaż wody 94m<sup>3</sup>/h.

GOSPODARKA WODNA – STAN ISTNIEJĄCY NA ROK 2003

Miejscowość adres	Właściciel ujęcia	Rodzaj ujęcia (pow. wgłębne)	PARAMETRY UJĘCIA				Produkcja wody M3/h	Sprzedaż wody M3/h	Deficyt wody (tak, nie)	Uzdatniane wody (SUW – wydajność w m3/d)	Miejscowość i obsługiwane przez dane ujęcie wody	Sieć wodociągowa	
			Q w kat. B w m3/h	H- głębokość studni w m	Ilość studni	Strefy ochronne studni						Magistrala długość w km	Rozdzielca za długość w km
Świątki	Gmina	wgłębne	59,0 90,0	83,0 85,0	1 1	8 m	120	94	nie	720	Świątki	5,3	1,563

źródło: Studium Uwarunkowań i Kierunków Zagospodarowania Przestrzennego Gminy Świątki

## Gospodarka ściekowa

Cała miejscowość Świątki jest skanalizowana a gospodarka ściekowa pozostałych wsi w gminie funkcjonuje w oparciu o zbiorniki bezodpływowe często nieszczelne.

Świątki - miejscowość objęta jest siecią kanalizacji sanitarnej w pełnym zakresie tj. w 100%. Długość tej sieci wynosi 4200 m. Ścieki z wsi dopływają do M-B-CH oczyszczalni ścieków zlokalizowanej w kierunku północnym poza miejscowością. Odbiornikiem ścieków oczyszczonych jest rów melioracyjny wpadający w odl. Ca 9 km do rzeki Pasłęki. Obecnie miejscowość Świątki obsługuje M-B-CH oczyszczalnia ścieków zrealizowana w 1994r. i zmodernizowana w latach 2002-2003. Technologia oczyszczalni oparta jest o osad czynny. Przepustowość oczyszczalni wynosi ( wg pozwolenia wodnoprawnego ) Qdśr = 300 m<sup>3</sup>/d. Aktualnie dopływa na oczyszczalnię 130 m<sup>3</sup>/d. Schemat technologiczny oczyszczalni :

- punkt zlewczy ścieków dowożonych
- krata ręczna płaska (usuwanie zanieczyszczeń stałych ze ścieków dowożonych)
- piaskownik pionowy
- krata łukowa mechaniczna (usuwanie zanieczyszczeń stałych ze ścieków surowych dopływających)
- komory osadu czynnego CBR-FOS Vcz = 2 x 100 m<sup>3</sup> = 200 m<sup>3</sup>
- komora zagęszczania osadu nadmiernego Vcz = 26 m<sup>3</sup>
- poletko osadowe – 4 kwatery o pow. 348 m<sup>2</sup>
- przepompownia odcieków
- staw ściekowy i kanalizacja odprowadzające ścieki oczyszczone do odbiornika.

Ścieki surowe z terenu miejscowości doprowadzone są do oczyszczalni kolektorem sanitarnym. Oczyszczanie mechaniczne odbywa się na kratce ręcznej, piaskowniku pionowym, kratce mechanicznej. Ścieki po wstępnym oczyszczeniu dopłyną do zbiornika retencyjnego, którego zadaniem jest uśrednianie składu ścieków oraz przyjęcie ścieków poza cyklem pracy reaktora biologicznego CBR-FOS. Komory reaktora CBR-FOS pracują w cyklu 5-fazowym, w trakcie którego odbywa się usuwanie związków węgla, fosforu i azotu. W pozostałych miejscowościach brak rozwiązań systemowych gospodarki ściekowej.

## Gospodarka odpadami

Wszystkie budynki w miejscowości objęte są zorganizowanym wywozem odpadów komunalnych. Od roku 2000 wprowadzony został selektywny system zbiórki odpadów komunalnych do specjalnych pojemników na papier, szkło, plastik, metal. Mieszkańcy ze swoich odpadów komunalnych wydzielają odpowiednie frakcje i wyrzucają je do pojemników rozstawionych po całej miejscowości.

## Gospodarka gazowa

Skrajem północnej części gminy przebiega gazociąg wysokiego ciśnienia Dn 100 mm relacji Dobre Miasto - Morąg. Na trasie, przy miejscowości Wilczkowo gm. Lubomino znajduje się stacja redukcyjna lo. Gmina posiada zatwierdzoną koncepcję gazyfikacji gminy ale dotychczas nie zrealizowała powyższej w postaci realizacji sieci. Koncepcja gazyfikacji przewiduje zaopatrzenie w gaz gminy ze stacji redukcyjnej lo przy Wilczkowie.



## Mieszkalnictwo

Na podstawie okresu budowy budynków wynika, iż prawie 80% zasobów mieszkaniowych w gminie Świątki pochodzi sprzed 1945 r. Oznacza to, że większość z nich będzie potrzebowała remontów i modernizacji. Jedynie 12,3 % zasobów mieszkaniowych stanowią budynki, które powstały po 1979 r.

### Zasoby mieszkaniowe w gminie Świątki w 2002 r.

Lp.	Miejscowość	Zasoby komunalne ogółem w gminie	
		Liczba budynków	Liczba mieszkań
1	Brzeźno	3+1*1/2	10
2	Brzydowo	4*1/2	4
3	Gołogóra	1*1/2	2
4	Klony	2*1/2	2
5	Kwiecewo	1*1/2	1
6	Różynka	1+1*1/2	6
7	Świątki	3*1/3	7
8	Włodowo	1*1/3	1
9	Łumpia	2*1/2	19
	RAZEM	-	52

źródło: Studium Uwarunkowań i Kierunków Zagospodarowania Przestrzennego Gminy Świątki

Sytuacja mieszkaniowa na terenie gminy nie różni się zasadniczo od przeciętnej na terenach wiejskich województwa warmińsko-mazurskiego. Struktura zasobów mieszkaniowych według okresu ich wybudowania jest następująca :

- 27,7 % mieszkań znajduje się w budynkach wybudowanych przed rokiem 1918,
- 41,4 % mieszkań znajduje się w budynkach wybudowanych w latach 1919-1944,
- 29,4 % mieszkań znajduje się w budynkach wybudowanych w latach 1945-1988,
- 1,2 % mieszkań znajduje się w budynkach wybudowanych w latach 1989-2002.

Na terenie gminy dominuje zabudowa jednorodzinna i zagrodowa. Zabudowa wielorodzinna zlokalizowana jest w miejscowościach będących dawniej siedzibami PGR: Kwiecewo, Łumpia, Brzydowo, Żardeniki, Komalwy oraz w Świątkach. Głównym ośrodkiem obsługi gminy jest miejscowość Świątki, a pomocniczym wieś Kwiecewo. Pozostałe miejscowości są wyposażone w usługi elementarne, a także współpracują z głównymi ośrodkami w zakresie obsługi ludności.

## 2.6. Gospodarka i rolnictwo

Pomimo tego, że gmina Świątki jest typową gminą rolniczą to mieszkańcy miejscowości Świątki nie utrzymują się głównie z rolnictwa. Źródłem ich utrzymania jest praca w sferze produkcyjno-usługowej, emerytury, renty, zasiłki dla bezrobotnych, zasiłki z pomocy społecznej. Na terenie wsi funkcjonują sklepy, zakłady usługowe i najważniejsze podmioty gminy.

## Przedsiębiorstwa na terenie miejscowości Świątki

Lp.	Nazwa Przedsiębiorstwa
1	Salon fryzjerski "Bogunia"; Budkiewicz Bogumiła
2	Firma transportowo-usługowo-handlowa "BRATPOL"; Szczerba Celina, Szczerba Jerzy
3	Bank Spółdzielczy Jonkowo Oddział w Świątkach
4	"Rotex" - Działalność produkcyjno-handlowo-usługowa.
5	Przedsiębiorstwo Wielobranżowe "SOKÓŁ"; Nowoszyński Jerzy, Nowoszyńska Renata.
6	Dom Handlowy "We Młynie"; Pelszyk Maria i Stanisław
7	Sklep Przemysłowy; Dajnowicz Dariusz
8	Sklep Spożywczy
9	Sklep Wielobranżowy; Tuchewicz Jerzy
10	Ubojnia Zwierząt; Kołtek Józef
11	Schody, wyroby stolarskie - HAS; Jelińska Halina
12	P.P.H.U. Eskador; Szewczk Krzysztof
13	Usługi Remontowo-Budowlane; Orłowski Jerzy
14	Stacja Paliw "RoPaSaMa"; A. P. M. Malinowscy i S. Langowska
15	Gabinet Stomatologiczny w Świątkach
16	Niepubliczny Zakład Podstawowej Opieki Zdrowotnej w Świątkach
17	Punkt Apteczny

źródło: Urząd Gminy Świątki

### Rolnictwo

Gmina charakteryzuje się jednym z najwyższych w województwie warmińsko-mazurskim udziałem użytków rolnych w powierzchni ogólnej 78% (średnia województwa 54 %). Wśród nich przeważają grunty orne ok. 70 % , pozostała część w przeważającej większości stanowią łąki i pastwiska. Powierzchnia Świątek na dzień 19.01.2004 roku wynosiła 914,94 ha, co stanowiło 5,59% ogólnej powierzchni gminy. Pod względem powierzchni Świątki należą do większych miejscowości w gminie Świątki. Struktura wykorzystania gruntów w miejscowości Świątki jest następująca:

Wyszczególnienie	Powierzchnia w ha	Procentowy udział w ogólnej powierzchni sołectwa
Grunty orne	590,24	64,5
Łąki trwałe	48	5,25
Pastwiska trwałe	127,2	13,9
Lasy	39,1	4,27
Sady	2	0,22
Nieużytki	38	4,15
Drogi	29,1	3,17
Tereny zabudowane	19,2	2,1
Wody płynące	3	0,33
Inne tereny	19,3	2,11
Razem	914,9363	100

Największą powierzchnie w Świątkach zajmują grunty rolne, bo ponad 64,5% całego obszaru tej miejscowości. Następne w kolejności są pastwiska zajmujące 13,90% powierzchni wsi. Bardzo niewielki odsetek stanowią w Świątkach lasy, bo zaledwie 4,27%. Większość gruntów ornych to gleby średnie i słabe, które są zaliczone do klas IV - VI. jedynie niewielki odsetek gleb należy do klas I-III. Duże powierzchnie użytków zielonych na terenie gminy uległy wtórnemu zabagnieniu i są to obecnie rolnicze nieużytki bagienne. Dotyczy to szczególnie użytków zielonych wykształconych na glebach pochodzenia organicznego. Część z nich pokrywają obecnie wody otwarte, które zajmują duże powierzchnie w rejonie Kwiecewa i Konradowa. Analiza uwarunkowań rozwoju rolnictwa na obszarze gminy pozwala na wyodrębnienie na jej obszarze terenów o preferencjach do rozwoju dużych gospodarstw o charakterze farmerskim. Są to obszary w rejonach miejscowości: Worławki, Kwiecewo, Jankowo, Gołogóra, Świątki, Brzydowo, Włodowo.

STRUKTURA UŻYTKOWANIA GRUNTÓW ORAZ WALORYZACJA UŻYTKÓW ROLNYCH

Lp.	Nazwa obrębu	Pow. ogół. ha	Pow. użytk. rolnych ha	%	Pow. gruntów ornych ha	Pow. sadów ha	Pow. użyt. zielon. (łąki i pastwiska) ha	% pow. už. rol.	Pow. lasów i zadrzewień ha	%	Pow. wód otwartych ha	%	WALORYZACJA UŻYTKÓW ROLNYCH			
													Współczynnik bonitacji gruntów ornych pkt	Średnia klasa gruntów ornych	Współczynnik bonitacji użytków zielonych pkt	Średnia klasa użytków zielonych
1.	BRZYDOWO	1767	1340	76	918	1	390	29	283	16	25	1,4	4.1	IVa	2.8	IV
2.	GARZEWO	646	536	83	416	1	109	20	43	7	-	-	4.5	IVa	3.2	IV
3.	GOŁOGÓRA	1220	967	79	688	2	255	26	153	13	-	-	4.2	IVa	3.2	IV
4.	JANKOWO	459	431	94	292	2	127	29	2	0,4	-	-	5.0	IIIb	3.6	III
5.	KALISTY	1261	1012	80	708	1	263	26	157	12	-	-	3.6	IVa	2.9	IV
6.	KLONY	577	438	76	277	-	145	33	101	17	-	-	3.6	IVa	2.5	IV
7.	KONRADOWO	1254	1001	80	706	-	244	24	162	13	16	1,3	4.4	IVa	3.2	IV
8.	KWIECEWO	2154	1612	75	1257	1	307	19	233	11	101	4,7	4.8	IIIb	3.3	IV
9.	RÓŻYNKA	2141	1224	66	931	4	266	22	534	29	-	-	4.7	IIIb	3.3	IV
10.	SKOLITY	1852	1052	81	714	-	301	29	153	12	39	2,9	3.9	IVa	3.4	IV
11.	ŚWIATKI	915	788	86	590	-	175	22	39	4	-	-	5.3	IIIb	3.8	III
12.	WŁODOWO	1107	817	74	476	-	310	38	178	16	15	1,4	4.2	IVa	2.8	IV
13.	WORŁAWKI	1339	1220	91	814	2	373	31	38	3	-	-	4.5	IVa	3.7	III
14.	WYSOKIE	530	405	76	324	-	76	19	74	14	6	1,1	3.0	IVb	2.2	V
Ogółem w gminie		16373	12843	78	9111	14	3341	26	2160	13	202	1,2	4.3	IVa	3.2	IV

PRZEMIANY STRUKTURY AGRARNEJ GOSPODARSTW ROLNYCH W LATACH 1980 - 2004

Lp.	Nazwa obrębu	1980 rok										
		Liczba gospodarstw ogółem	Pow. ogólna gospodarstw w gminie	Przeciętna wielkość gosp. ha	gosp. o pow. do 2 ha		Liczba gosp. o pow. 2-10 ha		Liczba gosp. o pow. 10-20 ha		Liczba gosp. o pow. powyżej 20 ha	
					Liczba	pow. ha	Liczba	pow. ha	Liczba	pow. ha	Liczba	pow. ha
	BRZYDOWO	51	401	8	7	9	36	291	8	101	-	-
	GARZEWO	18	198	11	1	2	6	45	10	127	1	24
	GOŁOGÓRA	51	496	10	3	4	27	210	21	282	-	-
	JANKOWO	22	228	10	3	4	6	44	13	180	-	-
	KALISTY	32	352	11	-	-	15	128	17	224	-	-
	KLONY	24	274	11	2	3	1	9	21	262	-	-
	KONRADOWO	15	197	13	1	2	4	30	9	133	1	32
	KWIECEWO	39	314	8	7	6	18	132	14	176	-	-
	RÓŻYNKA	50	553	11	-	-	20	133	26	331	4	89
	SKOLITY	61	627	10	3	3	27	199	29	366	2	59
	ŚWIĄTKI	71	506	7	22	25	30	221	17	204	2	56
	WŁODOWO	40	480	12	1	2	10	75	27	356	2	47
	WORŁAWKI	26	336	13	1	2	3	21	21	292	1	21
	WYSOKIE	6	79	13	-	-	1	3	5	76	-	-
	Ogółem gmina	506	5041	10	51	62	204	1541	238	3110	13	328

źródło: BIP Gminy Świątki

2004 rok														
Lp.	Nazwa obrębu	Liczba gospodarstw ogółem	Pow. ogólna gospodarstw w gminie	Przeciętna wielkość gosp. ha.	Liczba gosp. o pow. do 2 ha		Liczba gosp. o pow. 2-10 ha		Liczba gosp. o pow. 10-20 ha		Liczba gosp. o pow. powyżej 20 ha		w tym powyżej 50 ha	
					Licz ba	pow. ha	Licz ba	pow. ha	Licz ba	pow. ha	Licz ba	pow. ha	Licz ba	pow. ha
1.	BRZYDOWO	61	1030	17	20	11	13	117	8	108	20	794	3	540
2.	GARZEWO	15	85	6	5	6	8	35	2	44	-	-	-	-
3.	GOŁOGÓRA	57	554	10	17	15	13	75	20	169	7	295	-	-
4.	JANKOWO	23	190	8	11	6	5	30	3	48	4	106	1	60
5.	KALISTY	41	550	13	13	10	7	45	6	78	15	417	2	280
6.	KLONY	20	270	14	6	3	3	12	6	70	5	185	1	90
7.	KONRADOWO	14	173	12	3	3	4	20	2	30	5	120	-	-
8.	KWIECEWO	47	1060	23	22	18	11	50	3	45	11	947	2	720
9.	RÓŻYNKA	48	580	12	8	14	14	70	6	68	20	428	4	300
10.	SKOLITY	84	667	8	38	42	18	100	14	260	14	265	-	-
11.	ŚWIĄTKI	79	847	11	43	33	12	60	6	70	18	684	1	110
12.	WŁODOWO	41	589	14	13	12	11	65	8	100	9	412	2	160
13.	WORŁAWKI	31	939	30	13	7	2	7	5	80	11	845	2	610
14.	WYSOKIE													
Ogółem gmina		561	7534	13	212	180	121	686	242	1170	139	5498	18	2870

źródło: BIP Gminy Świątki



Lp.	Nazwa obrębu	1980 rok						2004 rok					
		Liczba gospodarstw ogółem	Pow. ogólna gospodarstw w gminie	Prze-ciętna wielkość gosp. ha	Średnia wielkość gosp. w grupie do 10 ha	Średnia wielkość gosp. w grupie 10 - 20 ha	Średnia wielkość gosp. w grupie ponad 20 ha	Liczba gospodarstw ogółem	Pow. ogólna gospodarstw w gminie	Prze-ciętna wielkość gosp. w gminie ha	Średnia wielkość gosp. w grupie do 10 ha	Średnia wielkość gosp. w grupie 10 - 20 ha	Średnia wielkość gosp. w grupie ponad 20 ha
1.	BRZYDOWO	51	401	8	7	13	-	61	1030	17	4	14	58
2.	GARZEWO	18	198	11	7	13	24	15	85	6	3	22	-
3.	GOŁOGÓRA	51	496	10	7	13	-	57	554	10	3	8	42
4.	JANKOWO	22	228	10	5	14	-	23	190	8	2	16	33
5.	KALISTY	32	352	11	9	13	-	41	550	13	3	13	41
6.	KLONY	24	274	11	4	12	-	20	270	14	2	12	46
7.	KONRADOWO	15	197	13	6	15	32	14	173	12	3	15	24
8.	KWIECEWO	39	314	8	6	13	-	47	1060	23	2	15	128
9.	RÓŻYNKA	50	553	11	7	13	22	48	580	12	4	11	30
10.	SKOLITY	61	627	10	7	13	29	84	667	8	3	19	19
11.	SWIĄTKI	71	506	7	5	12	28	79	847	11	2	12	42
12.	WŁODOWO	40	480	12	7	13	23	41	589	14	3	13	52
13.	WORŁAWKI	26	336	13	6	14	21	31	939	30	1	16	112
14.	WYSOKIE	6	79	13	3	15	-						
Ogółem gmina		506	5041	10	6	13	25	561	7534	13	3	5	53

## 2.7 Kapitał społeczny i ludzki

Stowarzyszenia i organizacje pozarządowe zarejestrowane w Świątkach

1. Towarzystwo Ekologiczne – „Ekorozwój”

Świątki 87; 11-008 Świątki

Rok rejestracji: 2001

KRS: 0000029516

REGON: 511420212

2. Stowarzyszenie "Jesteśmy z Warmii"

Świątki 95; 11-008 Świątki

Rok rejestracji: 2007

KRS: 0000273438

REGON: 280183348

3. Stowarzyszenie Inicjatyw Lokalnych w Gminie Świątki

Świątki 95; 11-008 Świątki

Rok rejestracji: 2007

KRS: 0000271676

REGON: 280180999

4. Gminne Zrzeszenie Ludowe Zespoły Sportowe

Świątki 87; 11-008 Świątki

Rok rejestracji: 2000

KRS: 0000050993

REGON: 511034874

5. Ochotnicza Straż Pożarna w Świątkach

Świątki 93; 11-008 Świątki

Rok rejestracji: 2001

KRS: 0000053756

REGON: 511369698

6. GMINNA SPÓŁDZIELNIA "SAMOPOMOC CHŁOPSKA"

Świątki 44; 11-008 Świątki

Rok rejestracji: 1975

REGON: 000368289

7. SPÓŁDZIELNIA MIESZKANIOWA "JEDNOŚĆ" W ŚWIĄTKACH

Rok rejestracji: 1992

REGON: 510046177

8. Parafia św. Kosmy i Damiana w Świątkach

11-008 Świątki

W Świątkach mieści się siedziba Dekanatu, w skład którego wchodzi parafie: św. Kosmy i Damiana w Świątkach, św. Barbary w Boguchwałach (Gmina Miłakowo), św. Jakuba w Kwiecewie, św. Marcina w Ełdytach Wielkich (Gmina Lubomino), św. Mateusza w Różynce.

## Kultura i sztuka

Na terenie gminy działają ludowi twórcy, którzy w ramach propagowania rodzimej twórczości artystycznej wystawiają swoje prace na wystawach lokalnych np. zorganizowanej przez Stowarzyszenie Społeczno-Kulturalne "Pojezierze" w Dobrym Mieście, na Wojewódzkim Konkursie Rzeźby Ludowej i Nieprofesjonalnej w Biskupcu, na wystawie "Ręką Dzieło" w Jonkowie oraz na terenie samej Gminy Świątki m.in. w Bibliotece Publiczno-Szkolnej.

Becla Krzysztof Świątki 53 11-008 Świątki tel. (089) 616 98 08	rzeźbiarz	
Kotowski Tomasz Świątki 29 11-008 Świątki tel. (089) 616 98 64	rzeźbiarz	
Pięknik Henryk Świątki 29 11-008 Świątki tel. (089) 616 98 64	rzeźbiarz	

### 3. Ocena mocnych i słabych stron

#### Analiza SWOT

Mocne strony wsi	Słabe strony wsi
<ul style="list-style-type: none"> <li>• atrakcyjne środowisko naturalne oraz walory przyrodniczo-krajobrazowe,</li> <li>• aktywna społeczność lokalna,</li> <li>• dobre gleby sprzyjające rozwojowi rolnictwa</li> <li>• zwodociągowana większość sołectwa i w połowie skanalizowane,</li> <li>• ukształtowanie terenu i szata przyrodnicza</li> <li>• bogate złoża kruszyw</li> <li>• ciekawe atrakcje turystyczne (jeziora)</li> <li>• rozwinięta komunikacja publiczna i system dróg</li> <li>• wysoki odczuwany przez mieszkańców poziom bezpieczeństwa, brak poczucia zagrożenia</li> <li>• duża różnorodność kulturowa ludności</li> <li>• zachowane elementy tradycyjnej architektury charakterystyczna dla wsi warmińskiej</li> </ul>	<ul style="list-style-type: none"> <li>• brak odpowiedniego zaplecza dla prowadzenia działalności rekreacyjno-sportowej</li> <li>• brak infrastruktury kulturalnej,</li> <li>• słaba promocja miejscowości,</li> <li>• infrastruktura drogowa wymagająca częściowej modernizacji,</li> <li>• wysoki poziom długotrwałego bezrobocia</li> <li>• brak woli uczestnictwa bezrobotnych w aktywnych formach zwalczania bezrobocia; brak woli podjęcia pracy</li> <li>• degradacja cywilizacyjna terenów o tradycyjnym modelu rolnictwa; zubożenie ludności</li> <li>• tradycyjna, nieefektywna struktura gospodarstw rolnych (rozdrobnienie, brak specjalizacji)</li> <li>• wzrost patologii społecznych (alkoholizm, narkomania)</li> <li>• mało zwarta sieć osadnicza (duży odsetek zabudowy kolonijnej)</li> </ul>
Szanse	Zagrożenia
<ul style="list-style-type: none"> <li>• możliwość skorzystania ze środków funduszy unijnych</li> <li>• integracja, identyfikowanie się nowych mieszkańców z gminą</li> <li>• krajowe i unijne środki pomocowe do wykorzystania przez gminę</li> <li>• agroturystyka- rozwój i tworzenie gospodarstw</li> <li>• rozwój bazy oświatowej, kulturalnej i sportowej</li> <li>• współpraca z miastami i gminami powiatu</li> <li>• wykorzystanie istniejących zabytków oraz zasobów przyrodniczych do promocji turystyki</li> </ul>	<ul style="list-style-type: none"> <li>• brak dostatecznych środków finansowych na realizację niezbędnych inwestycji dla dalszego rozwoju wsi</li> <li>• postępująca degradacja cywilizacyjna obszarów wiejskich</li> <li>• wzrost bezrobocia</li> <li>• zwiększanie przez administrację rządową zakresu obowiązków gmin bez przekazania dodatkowych środków finansowych</li> <li>• bariera finansowa ograniczająca możliwości inwestowania</li> <li>• peryferyjne położenie, z dala od głównych szlaków komunikacyjnych oraz niski standard i zły stan techniczny dróg przebiegający przez jej teren.</li> <li>• znaczne wydatki na pomoc socjalną dla bezrobotnych, którzy utracili prawo do zasiłków</li> <li>• znaczne rozproszenie osadnictwa</li> </ul>

Analiza zasobów miejscowości Świątki i wizja rozwoju wsi według jej mieszkańców

DIAGNOZA AKTUALNEJ SYTUACJI		WIZJA STANU DOCELOWEGO	
Co ją wyróżnia?	tereny popegerowskie, brak zaplecza kulturalnego świetlica wiejska niedostosowana do potrzeb mieszkańców	Co ma ją wyróżniać?	rozwój turystyki, rozwój produkcji i usług, zagospodarowana i wyposażona świetlica wiejska, lokalny ośrodek kultury i rekreacji
Jakie pełni funkcje?	Mieszkaniowa, wieś gminna, centrum handlowe.	Jakie ma pełnić funkcje?	mieszkaniowe, kulturalne, usługowo - produkcyjne, turystyczne, rolnicze
Kim są mieszkańcy?	ludność napływowa, pracownicy, emeryci, renciści, bezrobotni, młodzież,	Kim mają być mieszkańcy?	zintegrowani mieszkańcy wsi, podnoszący swoje kwalifikacje, zaangażowani w życie wsi, podniesiony poziom wykształcenia, aktywna młodzież kulturowo i sportowo
Co daje utrzymanie?	praca w sferze produkcyjno – usługowej poza wsią; emerytury, renty, pomoc społeczna, zasiłki dla bezrobotnych	Co ma dać utrzymanie?	praca w sferze produkcyjno – usługowej, we wsi i poza wsią, działalność gospodarcza, turystyka
Jak zorganizowani są mieszkańcy?	Rada Sołecka w sołectwie Świątki	W jaki sposób ma być zorganizowana wieś i mieszkańcy?	stowarzyszenia kulturalne i turystyczne, Grupa Odnowy Wsi Świątki
W jaki sposób rozwiązują problemy?	sporadyczne zebrania wiejskie, indywidualne interwencje u władz gminy	W jaki sposób mają być rozwiązywane problemy?	okresowe spotkania i zebrania wiejskie, spotkania z władzami gminy, współpraca z sąsiednimi miejscowościami, zwiększenie przepływu informacji między mieszkańcami
Jaki wygląda nasza wieś?	wieś o częściowo zwartej zabudowie z licznymi koloniami	Jak ma wyglądać nasza wieś?	estetycznie zagospodarowane posesje segregacja odpadów i utrzymanie w czystości wsi, , remont budynków, założenie chodników, założenie skwerów zieleni
Jaki jest stan otoczenia i środowiska?	czyste środowisko, brak zanieczyszczeń, w pobliżu wsi liczne tereny zielone;	Jaki ma być stan otoczenia i środowiska?	czyste i przyjazne środowisko dla ludzi i przyrody, wykorzystanie naturalnych walorów przyrodniczych i turystycznych

Jakie jest rolnictwo?	brak gospodarstw rolniczych	Jakie ma być rolnictwo?	innowacyjne, ekologiczne
Jakie są powiązania komunikacyjne?	Brak wystarczającej komunikacji autobusowej oraz brak linii kolejowej	Jakie mają być powiązania komunikacyjne?	regularne połączenia komunikacji autobusowej do pobliskiego miasta i do każdej miejscowości gminy
Co proponujemy dzieciom i młodzieży?	boisko, Hala sportowa, Biblioteka Publiczno-Szkolna,	Co zaproponujemy dzieciom i młodzieży?	zajęcia w domu kultury; plac zabaw w parku kultury i rekreacji; ścieżki rowerowe, spacerowe i przyrodnicze; udział w rozgrywkach sportowych; dostęp do ścieżki edukacyjno-przyrodniczej, udział w imprezach folklorystycznych w parku kultury i rekreacji, koncerty, festyny,

#### 4. Opis planowanych zadań inwestycyjnych i przedsięwzięć

##### Zagospodarowanie przestrzenne

Na terenie gminy zostało wyodrębnionych 5 jednostek funkcjonalno przestrzennych. Wszystkie jednostki oprócz doliny Pastęki – symbol jednostki „P” posiadają podobne uwarunkowania rozwoju z dominującą funkcją gospodarczą – rolnictwo, a szerzej ujmują gospodarka żywnościowa. Niewielkie różnice w gospodarowaniu na ich obszarze wynikają z ograniczeń lub preferencji w gospodarowaniu na terenach wrażliwych na antropopresję. W związku z tym, że główną funkcją na całym obszarze gminy będzie rolnictwo nazwy jednostek strukturalnych nawiązują do nazwy największej jednostki osadniczej na jej obszarze lub cechy charakterystycznej. Największa jednostka osadniczą i równocześnie głównym ośrodkiem obsługi gminy jest miejscowość Świątki „Sw”. Korzystne warunki przyrodniczo – rolnicze i krajobrazowe. Obszar predystynowany do rozwoju wielofunkcyjnego, to znaczy równorzędny rozwój rolnictwa i przedsiębiorczości oraz agroturystyki. Na obszarze istnieje możliwość intensywnego rozwoju funkcji gospodarczych ze względu na mniejszą niż na pozostałym obszarze gminy wrażliwość na antropopresję. W miejscowości Świątki istniejąca kanalizacja i oczyszczalnia gminna, do której planuje się odprowadzenie ścieków z części gminy. Powiązanie obszaru i miejscowości świątki z układem dróg wojewódzkich i sąsiednimi gminami przez drogę wojewódzką nr 530 (Ostróda – Łukta – Dobre Miasto)

##### Kierunki rozwoju dla Świątek wg Studium Uwarunkowań i Kierunków Rozwoju Gminy Świątki

###### Jednostka funkcjonalno – przestrzenna „Sw”

Jest to jednostka położona w środkowej części gminy. Nazwa jej związana jest z miejscowością Świątki, która pełni funkcję głównego ośrodka obsługi gminy. Obejmuje miejscowości Świątki, Jankowo, Komalwy, Garzewo, Gołogóra. Jednostka charakteryzuje się bardzo korzystnymi walorami przyrodniczo – rolniczymi oraz mniejszą niż na pozostałym obszarze gminy wrażliwością na antropopresję. Jest to obszar o największym ruchu budowlanym w gminie w ciągu ostatnich 15 lat. Teren jednostki jest predystynowany do rozwoju wielofunkcyjnego, to znaczy równorzędny rozwój rolnictwa i przedsiębiorczości oraz agroturystyki. Postuluje się rozwój zakładów produkcyjnych w oparciu o



jednostki osadnicze głównie w miejscowości Świątki. Miejscowość Świątki posiada ukształtowaną strukturę funkcjonalno – przestrzenną. Obiekty usługowe skupione są w centralnej części miejscowości wzdłuż krzyżujących się tu dróg wojewódzkiej i powiatowej. Układ ruralistyczny wsi stanowi rozbudowaną w układzie południkowym ulicówkę, z pozostałością ciągnącego się od kościoła w kierunku południowym układu przypominającego okolnicę. Zabudowa zagrodowa wsi głównie rozciąga się wzdłuż drogi powiatowej nr 26 122 z Jonkowa do Świątek. We wschodniej części wsi położone jest osiedle zabudowy wielorodzinnej i nowa zabudowa jednorodzinna. Zakłady o charakterze produkcyjnym i magazynowo – składowym nie tworzą wydzielonej dzielnicy, lecz rozmieszczone są w południowej części miejscowości oraz przy drodze wojewódzkiej nr 530 Ostróda – Łukta – Dobre Miasto. W studium zakłada się kontynuację ukształtowanego układu funkcjonalno przestrzennego wsi. Adaptuje się układ zabudowy zagrodowej z zachodniej części wsi z możliwością jego rozbudowy i uzupełnień. Należy zachować pozostałość po historycznym układzie ruralistycznym w postaci ulicy przechodzącej za kościołem i jej kontynuacji w kierunku południowym za drogą wojewódzką. Nowa zabudowa jednorodzinna będzie się rozwijać w kierunku wschodnim od centrum wsi. Nowa zabudowa rzemieślnicza, produkcyjna, - postuluje się jej rozwój na nowych terenach w północnej części wsi. Miejscowość Świątki wyposażona jest w istniejącą kanalizację i oczyszczalnię gminną, do której planuje się odprowadzenie ścieków z części gminy. Powiązanie obszaru i miejscowości Świątki z pozostałą częścią gminy i z układem zewnętrznym przez drogę wojewódzką nr 530 (Ostróda – Łukta – Dobre Miasto) oraz układ dróg powiatowych i gminnych.

#### Polityka w zakresie sporządzania planów miejscowych

Na terenie gminy Świątki nie występują obszary, dla których obowiązkowe jest sporządzenie miejscowego planu zagospodarowania przestrzennego na podstawie przepisów odrębnych, w tym obszary wymagające przeprowadzenia scaleń i podziału nieruchomości, a także obszary rozmieszczenia obiektów handlowych o powierzchni sprzedaży powyżej 2000m<sup>2</sup> oraz obszary przestrzeni publicznej. Obszary, dla których gmina zamierza sporządzić miejscowe plany zagospodarowania przestrzennego w tym obszary wymagające zmiany przeznaczenia gruntów rolnych i leśnych na cele nierolnicze i nieleśne występują w następujących miejscowościach; Świątki, Kwiecewo, Różynka, Wortawki, Brzydowo, Włodowo, Skolity. Poza wymienionymi miejscowościami Rada Gminy może podjąć uchwałę na opracowanie planów miejscowych na innym obszarze jeżeli będzie to wynikało z interesów gminy.

Ze względu na charakter miejscowości, jej położenie oraz obecność atrakcyjnych przyrodniczo terenów sprawia, że rozwój miejscowości będzie ukierunkowany na obsługę ludności, centrum inicjatyw lokalnych i turystykę. Prognozuje się, że z racji naturalnych walorów oraz odpowiedniej promocji powstaną miejsca noclegowe, punkty gastronomiczne a w dalszej perspektywie pozostała infrastruktura towarzysząca obsłudze ruchu turystycznego. Prognozowany jest rozwój w dziedzinie:

- Obsługa urzędowa i edukacyjna mieszkańców
- Centrum inicjatyw kulturalnych, społecznych, zdrowotnych
- Usługi agroturystyczne
- Usługi rzemieślnicze
- Usługi gastronomiczne
- Handel drobny
- Rolnictwo na obrzeżach wsi

Ponadto działania samorządu ukierunkowane będą na poprawę infrastruktury technicznej i społecznej w celu zapewnienia podstawowych standardów życia i różnorodnych form aktywności mieszkańców miejscowości.

Lista zadań do realizacji wynikających z dokumentów strategicznych gminy

Lp.	nazwa inwestycji	harmonogram	cel	przeznaczenie	szacunkowa wartość inwestycji	źródło pozyskania funduszy
<b>INFRASTRUKTURA WODOCIĄGOWA I KANALIZACYJNA</b>						
1.	Wodociąg Świątki-Konradowo-Walentynowo-Komalwy	2009	6,25 km	Poprawa dostępności do podstawowych usług dla mieszkańców i ochrona środowiska przyrodniczego	220 750,00	Budżet Gminy Środki UE
2.	Wodociąg Świątki-Jankowo	2008	2,55 km	Poprawa dostępności do podstawowych usług dla mieszkańców i ochrona środowiska przyrodniczego	90 190,00	Budżet Gminy Środki UE
3.	Wodociąg Świątki-Garzewo	2009	2,65 km	Poprawa dostępności do podstawowych usług dla mieszkańców i ochrona środowiska przyrodniczego	93 750,00	Budżet Gminy Środki UE
4.	Budowa studni w Świątkach	2009	1 obiekt	Poprawa dostępności do podstawowych usług dla mieszkańców i ochrona środowiska przyrodniczego	110 000,00	Budżet Gminy Środki UE
5.	Rozbudowa Oczyszczalni w Świątkach	2010	1 obiekt	Poprawa dostępności do podstawowych usług dla mieszkańców i ochrona środowiska przyrodniczego	2 000 000,00	Budżet Gminy Środki UE
6.	Kanalizacja Kwiecewo-Drzazgi-Jankowo-Świątki z pompowniami P1,P2,P3	2008		Poprawa dostępności do podstawowych usług dla mieszkańców i ochrona środowiska przyrodniczego	4 500 000,00	Budżet Gminy Środki UE
7.	Kanalizacja Konradowo-Komalwy-Świątki	2010	7,00 km	Poprawa dostępności do podstawowych usług dla	1 392 500,00	Budżet Gminy Środki UE

				mieszkańców i ochrona środowiska przyrodniczego		
8.	Kanalizacja Gołogóra-Garzewo-Skolity-Świątki	2012	10,25 km	Poprawa dostępności do podstawowych usług dla mieszkańców i ochrona środowiska przyrodniczego	1 847 500,00	Budżet Gminy Środki UE
<b>INFRASTRUKTURA DROGOWA</b>						
9.	Budowa drogi osiedlowej "Nad Jarem" (etap 1)	2014	0,30 km	Poprawa dostępności miejscowości dla mieszkańców, inwestorów i turystów	390 850,00	Budżet Gminy Środki UE
10.	Budowa drogi osiedlowej "Nad Jarem" (etap 2)	2015	0,18 km	Poprawa dostępności miejscowości dla mieszkańców, inwestorów i turystów	215 190,00	Budżet Gminy Środki UE
11.	Budowa drogi osiedlowej "Nad Jarem" (etap 3)	2016	0,12 km	Poprawa dostępności miejscowości dla mieszkańców, inwestorów i turystów	197 210,00	Budżet Gminy Środki UE
<b>INFRASTRUKTURA SPOŁECZNA</b>						
12.	Modernizacja Biblioteki w Świątkach	2010	1 obiekt	Poprawa dostępności do infrastruktury edukacyjnej mieszkańców	1 263 907,00	Budżet Gminy Środki UE
13.	Budowa boiska szkolnego w Świątkach	2011		Poprawa dostępności do infrastruktury sportowej mieszkańców	200 000,00	Budżet Gminy Środki UE
14.	Odwodnienie budynku Nr 3 Szkoły Podstawowej w Świątkach	2013	1 obiekt	Poprawa dostępności do infrastruktury edukacyjnej mieszkańców	80 000,00	Budżet Gminy Środki UE
15.	Remont budynku Szkoły Podstawowej w Świątkach	2013	1 obiekt	Poprawa dostępności do infrastruktury edukacyjnej mieszkańców	100 000,00	Budżet Gminy Środki UE

16.	Budowa bloku żywieniowego w szkole w Świątkach	2014	1 obiekt	Poprawa dostępności do infrastruktury społecznej mieszkańców	1 086 800,00	Budżet Gminy Środki UE
17.	Budowa skrzydła biblioteczno-świetlicowego w Świątkach	2014	1 obiekt	Poprawa dostępności do infrastruktury edukacyjnej mieszkańców	518 400,00	Budżet Gminy Środki UE
18.	Remont budynku Gminnego Ośrodka Zdrowia	2014	1 obiekt	Poprawa dostępności do infrastruktury zdrowotnej mieszkańców	1 200 000,00	Budżet Gminy Środki UE
<b>INNE</b>						
19.	Budowa strażnicy OSP w Świątkach	2009	1 obiekt	Poprawa bezpieczeństwa ekologicznego miejscowości i jej otoczenia	550 000,00	Budżet Gminy Środki UE
20.	Gazyfikacja Wilczkowo-Świątki	2015	16,30 km	Poprawa dostępności do podstawowych usług dla mieszkańców	2 044 850,00	Budżet Gminy Środki UE
21.	Gazyfikacja Świątki-Skolity-Gołogóra	2015	10,18 km	Poprawa dostępności do podstawowych usług dla mieszkańców	663 000,00	Budżet Gminy Środki UE
22.	Gazyfikacja Świątki-Włodowo	2016	9,41 km	Poprawa dostępności do podstawowych usług dla mieszkańców	771 500,00	Budżet Gminy Środki UE
23.	Gazyfikacja Świątki-Kwiecewo-Różynka	2016	14,45 km	Poprawa dostępności do podstawowych usług dla mieszkańców	1 260 500,00	Budżet Gminy Środki UE

## 5. Opis planowanego przedsięwzięcia

### 5.1. Tytuł inwestycji

Do uzupełnienia w trakcie ubiegania się o środki finansowe

### 5.2. Opis inwestycji

Do uzupełnienia w trakcie ubiegania się o środki finansowe

### 5.3. Opis techniczny inwestycji

Do uzupełnienia w trakcie ubiegania się o środki finansowe

### 5.4. Szacunkowy kosztorys planowanego przedsięwzięcia

Do uzupełnienia w trakcie ubiegania się o środki finansowe

Lp.	WYSZCZEGÓLNIENIE	NETTO	VAT	BRUTTO
1				
2				
3				
4				
	RAZEM			

### 5.5. Źródła finansowania

Do uzupełnienia w trakcie ubiegania się o środki finansowe

Źródło finansowania	Wartość
- budżet gminy	
RAZEM	

### 5.6. Harmonogram planowanego przedsięwzięcia

Do uzupełnienia w trakcie ubiegania się o środki finansowe

ZAKRES ZADAŃ	rozpoczęcie	zakończenie
etap I		
ogłoszenie przetargu		
rozstrzygnięcie przetargu		
etap II		
etap III		
zakończenie inwestycji		