

**Uchwała Nr XVII/101/2008**  
**Rady Gminy Świątki**  
**z dnia 10 września 2008 roku**

w sprawie przyjęcia zaktualizowanego „planu rozwoju lokalnego Gminy Świątki na lata 2007 – 2017”

Na podstawie art.18 ust.2 pkt 6 ustawy z dnia 8 marca 1990 r. o samorządzie gminnym (Dz. U. z 2001 r. Nr 142 , poz. 1591 , z 2002 r. Nr 23, poz.220 , Nr 62 , poz.558 , Nr 113, poz. 984, Nr 153, poz.1271 , Nr 214, poz.1806 , z 2003r. Nr 80, poz.717 i Nr 162,poz.1568, z 2004r. , Nr 102,poz. 1055, Nr 116,poz.1203 i Nr 167, poz.1759, z 2005r. Nr 172,poz.1441 i Nr 175, poz.1457, z 2006r. Nr 17,poz.128 i Nr 181, poz.1337 oraz z 2007r. Nr 48,poz.327 i Nr 138,poz.974) **Rada Gminy** uchwała, co następuje

§ 1. Przyjmuje się zaktualizowany plan rozwoju lokalnego Gminy Świątki na lata 2007 – 2017 będący załącznikiem do niniejszej uchwały.

§ 2. Wykonanie uchwały powierza się Wójtowi Gminy Świątki.


§ 3. Traci moc Uchwała Nr XVI/103/2004 Rady Gminy w Świątkach z dnia 28 grudnia 2004 roku w sprawie uchwalenia Planu Rozwoju Lokalnego Gminy Świątki.

§ 4. Uchwała wchodzi w życie z dniem podjęcia.

Przewodniczący Rady Gminy

Grzegorz Zych

ZAKTUALIZOWANY  
PLAN ROZWOJU LOKALNEGO  
GMINY ŚWIĄTKI  
na lata 2007-2017



# Spis treści

|  |    |
|--|----|
| Wstęp.....   | 3  |
| 1. Obszar i czas realizacji Planu Rozwoju Lokalnego.....                             | 3  |
| 2. Aktualna sytuacja społeczno-gospodarcza na obszarze objętym wdrażaniem planu..... | 3  |
| 2.1. Położenie, powierzchnia, ludność  |    |
| 2.2. Środowisko przyrodnicze   |    |
| 2.3. Ochrona przyrody  |    |
| 2.4. Turystyka   |    |
| 2.5. Dziedzictwo kulturowe   |    |
| 2.6. Ochrona dziedzictwa kulturowego   |    |
| 2.7. Zagospodarowanie przestrzenne   |    |
| 2.7.1. Zakres wymaganych kierunków oraz zasad dotyczących ochrony środowiska         |    |
| 2.7.2. Polityka w zakresie sporządzania planów miejscowych                           |    |
| 2.8. Infrastruktura techniczna   |    |
| 2.8.1. Energetyka  |    |
| 2.8.2. Gospodarka wodna  |    |
| 2.8.3. Gospodarka ściekowa   |    |
| 2.8.4. Gospodarka odpadami   |    |
| 2.8.5. Komunikacja   |    |
| 2.9. Własność nieruchomości  |    |
| 2.10. Gospodarka i rynek pracy   |    |
| 2.10.1. Główni pracodawcy i osoby pracujące  |    |
| 2.10.2. Struktura podstawowych branż   |    |
| 2.10.3. Handel   |    |
| 2.10.4. Rolnictwo i leśnictwo  |    |
| 2.11. Sfera społeczna  |    |
| 2.11.1. Demografia   |    |
| 2.11.2. Oświata i edukacja   |    |
| 2.11.3. Ochrona zdrowia  |    |
| 2.11.4. Organizacje społeczne i polityczne, stowarzyszenia                           |    |
| 2.11.5. Infrastruktura sportowa  |    |
| 2.11.6. Kultura i sztuka   |    |
| 2.12. Sytuacja finansowa gminy   |    |
| 2.13. Identyfikacja problemów  |    |
| 3. Analiza SWOT.....   | 51 |
| 4. Plan inwestycyjny Gminy Świątki na lata 2007-2017.....                            | 53 |
| 4.1. Szczegółowy opis projektów  |    |
| 4.2. Plan finansowy na lata 2007-2017  |    |
| 5. Monitoring Planu Rozwoju Lokalnego.....   | 97 |

## Wstęp

Plan Rozwoju Lokalnego Gminy Świątki jest podstawowym dokumentem samorządu gminy, wytyczającym główne kierunki trwałego rozwoju społeczno-gospodarczego gminy i poprawy jakości życia ich mieszkańców. Realizacja misji i strategii gminy odbywa się poprzez realizację zapisów zawartych w Planie Rozwoju Lokalnego. Tym, samym oba dokumenty: Strategia Rozwoju Społeczno-Gospodarczego i Plan Rozwoju Lokalnego są dokumentami komplementarnymi. Plan Rozwoju Lokalnego Gminy Świątki jest zaktualizowanym dokumentem opracowanym na lata 2004-2014, zawierającym aktualne dane diagnostyczne i koncentrującym się na perspektywie drugiego okresu programowania tj. 2007-2013 z perspektywą do 2017r.. Plan Rozwoju Lokalnego Gminy Świątki:

- przedstawia sytuację społeczno-gospodarczą gminy Świątki
- identyfikuje najistotniejsze problemy wymagające rozwiązania
- określa cel strategiczny i priorytety rozwoju gminy Świątki
- zawiera opis działań i zadań zmierzających do osiągnięcia rozwoju społecznego i gospodarczego gminy Świątki
- określa plan finansowy realizowanych zadań oraz planowane środki budżetowe na ich realizację

Pierwotny dokument ten powstał w wyniku prac Zespołu ds. Rozwoju Lokalnego złożonego z przedstawicieli pracowników Urzędu Gminy oraz Rady Gminy. Poddany został konsultacjom społecznym poprzez udostępnienie wersji roboczej do zapoznania i konsultacji zainteresowanym mieszkańcom gminy. Plan będzie służył jako punkt odniesienia dla działań mających na celu rozwój gminy podejmowanych zarówno ze środków własnych, jak również pozwoli określić wielkość pomocy ze środków unijnych. Plan ma charakter otwarty, w miarę potrzeb podlegać będzie dalszej aktualizacji i weryfikacji.

## 1. Obszar i czas realizacji Planu Rozwoju Lokalnego

Obszarem realizacji Planu Rozwoju Lokalnego Gminy Świątki jest gmina Świątki. Czas realizacji Planu obejmuje drugi okres programowania tj. 2007-2013 z perspektywą do 2017r.

## 2. Aktualna sytuacja społeczno-gospodarcza na obszarze objętym wdrażaniem planu

### 2.1. Położenie, powierzchnia, ludność

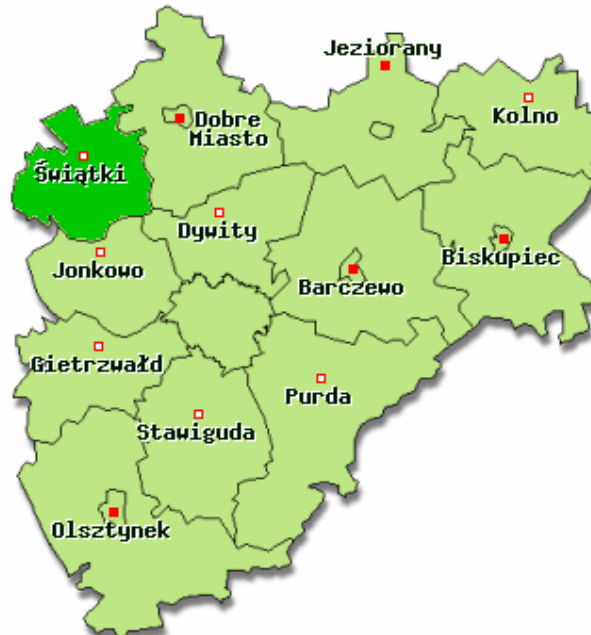
Gmina Świątki położona jest w środkowej części województwa warmińsko-mazurskiego, w północno-wschodniej części powiatu olsztyńskiego w obrębie pojezierza olsztyńskiego. Graniczy z gminami: Miłakowo, Lubomino, Dobre Miasto, Dywity, Jonkowo, Łukta.

## Podział administracyjny województwa warmińsko-mazurskiego



źródło: Źródło: [www.polskiegminy.pl](http://www.polskiegminy.pl)

## Podział administracyjny powiatu olsztyńskiego



W opracowaniu wykorzystano mapy cyfrowe IMAGIS (R)

źródło: Źródło: [www.polskiegminy.pl](http://www.polskiegminy.pl)

Gmina Świątki obejmuje 13 sołectw z łączną ilości 21 wsi. Centrum administracyjno-usługowym jest wieś Świątki- siedziba Urzędu Gminy. Powiązania drogowe Świątek z największymi miejscowościami gminy są dobre. Powierzchnia gminy wynosi 16 373 ha (163,73 km<sup>2</sup>) w tym: użytki rolne 12 843 ha, lasy 2 160 ha, wody 202 ha, nieużytki 725 ha, użytki kopalne 1 ha, tereny zabudowane i komunikacyjne 733 ha.

Gminę zamieszkuje łącznie 4300 osób. (wg danych ewidencji ludności Urzędu Gminy w Świątkach - stan na dzień 31.12.2007r.)

| miejscowość   | kobiety w wieku |           |          | mężczyźni w wieku |           |          |
|---------------|-----------------|-----------|----------|-------------------|-----------|----------|
|               | powyżej 60 lat  | 19-60 lat | 0-19 lat | powyżej 65 lat    | 19-65 lat | 0-19 lat |
| Gmina Świątki | 358             | 1175      | 565      | 170               | 1371      | 661      |

źródło: Urząd Gminy Świątki

## 2.2. Środowisko przyrodnicze

### Geomorfologia i budowa geologiczna

Gmina Świątki położona jest w obrębie jednostki fizjograficznej zwanej Pojezierzem Olsztyńskim. Zasadniczą jednostką geomorfologiczną, kształtującą krajobraz gminy jest wysoczyzna moreny dennej o urozmaiconej rzeźbie. Powierzchnia terenu jest falista, miejscami pagórkowata z wysokościami rzędu 100 – 130 m n.p.m. na północy i 120 – 170 m n.p.m. na południu gminy. Wysoczyzna zbudowana jest na ogół z glin zwałowych osadzonych w fazie pomorskiej ostatniego zlodowacenia. Tereny o intensywnie zróżnicowanej rzeźbie i dużych spadkach występują w rejonie Gołogóry, Skolit, Drzazg, Komalw. Wysoczyznę urozmaicają liczne płaskie obniżenia wypełnione utworami organicznymi (torfami, namułami i gytiami), oraz jary w części wypełnione piaskami rzecznyymi. Wysoczyznę morenową przecina dolina Pasłęki oraz doliny jej dopływów. Dolina Pasłęki o przebiegu południkowym, wcina się w wysoczyznę na głębokość 30 – 45 m. Jej dno leży na rzędnych około 80-70 m n.p.m. Szerokość doliny waha się od 0,5 do 1km. Doliny dopływów są węższe, chociaż w części podobnie głębokie. Wśród nich najbardziej zaznacza się w morfologii terenu dolina z jeziorem Włodowo. Wyższe partie doliny Pasłęki o rzeźbie falistej i pagórkowatej, zbudowane są z piasków i żwirów wodnolodowcowych, płaskie dno pokrywają torfy i na mniejszych powierzchniach – piaski rzeczne. Miąższość utworów osadzonych w epoce lodowcowej jest zróżnicowana. W centralnej części gminy wynosi nieco ponad 100 m, a na jej zachodnim skraju – około 200 m. Podłoże podczwartorzędowe stanowią na ogół osady neogenu wykształcone przeważnie jako ropy i mułki z wkładkami węgla brunatnego. Według podziału geologicznego obszar gminy leży w obrębie syneklizy perybałtyckiej. Prekambryska platforma skał krystalicznych nadbudowana jest skałami osadowymi o miąższościach rzędu 2,0 – 2,5km. Powierzchnia stropowa skał krystalicznych zapada w kierunku zachodnim.

### Gleby

Użytki rolne zajmują 78,4 % powierzchni gminy (wg. stanu na dzień 1 stycznia 2002 roku). Wśród nich przeważają grunty orne – 71,0 % powierzchni użytków rolnych. Pozostałe 26 % to łąki i pastwiska. Ułamek procenta stanowią sady. Średni punktowy wskaźnik jakości i rolniczej przydatności gleb w gminie wynosi 61,5 i jest znacząco wyższy od średniej wojewódzkiej (50,1). Obszar gminy charakteryzuje się zdecydowaną przewagą gleb zwięzłych kompleksów pszennych. Typologicznie dominują gleby brunatne właściwe i wylugowane. Wśród kompleksów glebowo-rolniczych dominuje pszenno dobry, który zajmuje około 64 % powierzchni gruntów ornych. Około 15 % zajmują gleby kompleksu pszenno wadliwego. Udział gleb pozostałych kompleksów glebowo-rolniczych nie przekracza kilku procent (najwięcej zajmuje wśród nich kompleks żytni słaby –około 7 %). Skład gatunkowy dominującego kompleksu pszenno dobrego jest zróżnicowany, z przewagą glin lekkich w całym profilu glebowym. Występują również gliny lekkie lub lekkie pylaste podścielane gliną średnią. W części gminy w rejonie wsi Klony, Konradowo występują gliny pylaste w całym profilu glebowym. Są to gleby zwięzłe, na ogół III klasy bonitacyjnej, zasobne w składniki pokarmowe i próchnicę, o właściwych stosunkach wilgotnościowych i dobrej strukturalności. W sąsiedztwie kompleksu pszenno dobrego występują gleby kompleksu pszenno wadliwego – o takim samym składzie mechanicznym, ale

położone na terenie znacznie zróżnicowanym morfologicznie (zbcza, szczyty wzniesień). Wadliwość wynikająca z położenia ma wpływ na wydajność plonów i dobór uprawianych gatunków. Wynika to z okresowego niedoboru wilgoci, niższej zawartości próchnicy oraz płytszego poziomu orno – próchniczego. Gleby tego kompleksu należą do klas IV i III. Gleby lżejsze kompleksów żytnich występują głównie w sąsiedztwie rzeki Pasłęki i w części zachodniej gminy. Kompleks żytni dobry skupia się głównie w rejonie wsi Kalisty, Łumpia oraz na północny zachód od wsi Konradowo. Skład mechaniczny jest dość zróżnicowany. Najczęściej występują piaski gliniaste lekkie zalegające na glinie lekkiej lub na piaskach słabogliniastych. Należą na ogół do klasy bonitacyjnej IV. Gleby tego kompleksu są mniej zasobne w składniki pokarmowe, wrażliwe na suszę. Kompleks żytni słaby zajmuje największe powierzchnie wśród gleb lżejszych. W składzie gatunkowym przeważają piaski słabogliniaste zalegające na piaskach luźnych. W skład kompleksu wchodzi gleby lekkie suche i ubogie w składniki pokarmowe. Dobór roślin uprawnych jest ograniczony. Najczęściej gleby zaliczane są do klasy V użytków rolnych. Największe powierzchnie tego kompleksu występują w rejonie wsi Łumpia, Kłobia, Wysokie, Skolity. Stosunkowo dość znaczne powierzchnie na terenie gminy zajmują gleby kompleksu zbożowo – pastewnego mocnego. Występują w rejonie wsi Świątki, Różynka, Garzewo, Jankowo. Skład gatunkowy odpowiada kompleksom pszenным z przewagą glin lekkich w całym profilu glebowym. Są to gleby żyzne o dużych zasobach próchnicy i składników pokarmowych. Stosunki wodne są jednak odmienne, co powoduje że gleby są okresowo lub stale podmokłe. W profilu glebowym występują wytrącenia żelaziste i oglejenie. Gleby te charakteryzują się długimi okresami nadmiernego uwilgotnienia i wymagają melioracji. Okres wegetacyjny jest krótszy. Należą do IV i V klasy bonitacyjnej. Dobór roślin uprawnych jest duży, szczególnie gatunków pastewnych. Wśród gruntów ornych udział pozostałych kompleksów glebowo-rolniczych jest bardzo mały.

Użytki zielone na terenie gminy występują głównie w dolinie Pasłęki oraz w rozproszeniu na terenach wysoczyznowych. Przeważają gleby torfowe. Znaczny udział mają czarne ziemie zalegające na glinach lub piaskach gliniastych oraz gleby mułowo – torfowe. Duże powierzchnie użytków zielonych na terenie gminy uległy wtórnemu zabagnieniu i są to obecnie rolnicze nieużytki bagienne. Dotyczy to szczególnie użytków zielonych wykształconych na glebach pochodzenia organicznego. Część z nich pokrywają obecnie wody otwarte, które zajmują duże powierzchnie w rejonie Kwiecewa i Konradowa.

## Lasy

Lesistość gminy jest niska. Lasy i grunty leśne zajmują 13,2 % jej powierzchni ( stan na styczeń 2002 roku). Jest to o prawie 17 punktów procentowych mniej niż średnia wojewódzka (29,7%). Lasy rozproszone są w bardzo małych kompleksach, z których największy – kilkusethektarowy występuje w południowo – wschodniej części gminy. Wśród siedlisk dominują żyzne, głównie las mieszany i bór mieszany świeży. W drzewostanach przeważają sosna, świerk i buk. Lasy zachodniej części gminy zostały zakwalifikowane do lasów wielofunkcyjnych, tj. spełniających obok funkcji gospodarczych (produkcji drewna) także funkcje: ochrony przyrody, rekreacji i turystyki. Niewielkie powierzchnie lasów objęte zostały statusem ochronnym (lasy grupy I). Są to głównie lasy glebochronne i wodochronne oraz chroniące środowisko przyrodnicze.

## Wody powierzchniowe

Wody powierzchniowe zajmują ok. 1,5 % powierzchni gminy, przy średniej wojewódzkiej około 5,7 %. Obszar gminy znajduje się w zlewisku Zalewu Wiślanego. Część zachodnia i środkowa leży w dorzeczu Pasłęki, a część wschodnia w dorzeczu Łyny. Pasłeka jest największą rzeką przepływającą przez teren gminy. W jej dorzeczu leży zachodnia i środkowa część gminy. W dorzeczu Łyny znajduje się wschodnia część gminy. Pozostałe cieki wodne przepływające przez teren gminy w znacznej części mają tu swój początek: jak np. rzeka Sunia z jeziora Sunia, czy też w dorzeczu Pasłęki ciek wypływający spod Brzeźna przez Suche Jezioro, a dopływający do jez. Czarnego. Wody przepływające przez obszar gminy w części uchodzą do jezior – są to tereny zlewni pojeziernej (zlewni całkowitej jezior). W dorzeczu Pasłęki dotyczy to zachodniego fragmentu terenu gminy, w rejonie Brzydowa,

Brzeźna i Włodowa – położonych w części w zlewni jez. Narie, w części w zlewniach niewielkich jeziorok leżących koło Brzydowa i Włodowa oraz zlewni jez. Skolityckiego. W dorzeczu Łyny dotyczy to zlewni jez. Sunia i południowo-wschodniego fragmentu gminy, znajdującego się w zlewni jezior Limajno i Bukwałdzkiego. Długość odcinków cieków dopływających do jezior na ogół nie przekracza kilku lub kilkunastu kilometrów. Na obszarze gminy w dorzeczu Łyny znajduje się jezioro Sunia o powierzchni 111,6 ha i średniej głębokości 3,9 m, a w dorzeczu Pasłęki – Jezioro Skolityckie o powierzchni 38,9 ha i średniej głębokości 3,6 m oraz niewielkie jeziora w rejonie Włodowa i Brzydowa. Wody Pasłęki wg badań wykonanych w 1985r. Przez ObiKS w Olsztynie w rejonie Kalist, znajdowały się w III klasie czystości. Czynnikiem decydującym o klasie było skażenie bakteriologiczne. Parametry fizyko – chemiczne pozostawały w I i II klasie. Badania WIOŚ Olsztyn przeprowadzone w latach 1997 i 2001 roku także oceniły stan wody w rzece na klasę III, zarówno ze względu na ocenę sanitarną oraz zawartość fosforu. Natomiast wody Włodowskiej Strugi, przy ujściu do Pasłęki, według badań z 2001 roku, są pozaklasowe, zarówno ze względu na skażenie bakteriologiczne, jak i nadmierną zawartość fosforu. Wody jeziora Sunia badane były przez ObiKS w 1982r. Badania wykazały, że jest ono zbiornikiem polimiktycznym o wybitnie eutroficznym charakterze. Dowodem wysokiego stanu trofii był masowy rozwój organizmów planktonowych.

### Wody podziemne

#### Wody zwykłe (słodkie)

Warunki hydrogeologiczne na przeważającym obszarze gminy są przeważnie średnio korzystne, mało korzystne – w części północnej. Podstawowym użytkowym piętrzem wodonośnym na terenie gminy jest piętro czwartorzędowe, związane z plejstoceńskimi piaskami i żwirami. W części południowej i środkowej gminy przeciętne wydajności studni wynoszą 30 – 60 m<sup>3</sup>/h, wydajności jednostkowe – przeważnie kilka do kilkunastu m<sup>3</sup>/h/1 m depresji, sporadycznie do kilkudziesięciu m<sup>3</sup>/kilkudziesięciu/1 m depresji (rejon Włodowa, Brzydowa, Świątek i Kwiecewa). Użytkowa warstwa wodonośna występuje na głębokości 30 – 80 m, a jej miąższość zwykle waha się od kilkunastu do kilkudziesięciu metrów. W części północnej gminy (rejon miejscowości: Żardeniki, Komalwy, Łumpia, Kalisty), a także w rejonie byłego PGR Garzewo, wydajność pojedynczych studni waha się w granicach 10 – 20 m<sup>3</sup>/h, a miejscami i mniej, a wydajności jednostkowe są w granicach jedności (0,6 – 1,3 m<sup>3</sup>/h/1m depresji). W rejonie Żardenik i Komalw użytkowa warstwa wodonośna występuje głęboko (głębiej niż 100 m p.p.t.) w spągu czwartorzędu lub w trzeciorzędzie. Ujęte studniami wierconymi wody podziemne na wysoczyźnie morenowej są na ogół dobrze chronione przed zanieczyszczeniami z powierzchni terenu przez kilkudziesięciometrowej miąższości serię glin zwałowych. Natomiast w dolinie Pasłęki izolacja do ujmowanych warstw wodonośnych jest słaba i nieciągła. Narażone na zanieczyszczenia z powierzchni są ujęcia w byłym PGR Łumpia (poziom wodonośny ujęty w studni nr 1) i w Kłobi. Ponadto dolina Pasłęki wchodzi w skład podstawowej powierzchni infiltracji wód opadowych do wód podziemnych. W związku z powyższym wymaga ona szczególnej ochrony przed zanieczyszczeniami mogącymi przenikać w grunt. Z Mapy Hydrogeologicznej Polski 1:200 000 wynika, że wody głównych poziomów wodonośnych na terenie gminy są przeważnie średniej jakości i wymagają nieskomplikowanego uzdatniania ze względu na ponadnormatywne zawartości związków żelaza i manganu. Lokalnie, głównie w rejonie Świątek, występują wody gorsze, wymagającego skomplikowanego uzdatniania.

#### Wody mineralne

Na obszarze województwa warmińsko-mazurskiego występują wody chlorkowo-sodowe. Część województwa w obrębie której leży gmina Świątki określana jest jako stosunkowo perspektywiczna w występowanie wód mineralnych o znaczeniu leczniczym. Zalegania solanek o znaczeniu leczniczym i mineralizacji ogólnej rzędu kilkudziesięciu gram w litrze można się spodziewać w piaskowcach jurajskich i triasowych na głębokościach zbliżonych do 1,0-1,5km. Spodziewać się należy wód mineralnych pospolitych, nadających się głównie do kąpieli leczniczych i rekreacyjnych.



### Wody geotermalne

Wody geotermalne, tj. wody podziemne o temperaturze powyżej 20oC zalegają w osadach mezozoiku i paleozoiku. Najwyższe temperatury posiadają wody zalegające najgłębiej w utworach kambru, na głębokości około 2km. Temperatura tych wód może wynosić około 40oC. Są to solanki znacznie zmineralizowane – rzędu 100 – 200 g/dm<sup>3</sup>. Nieznana jest ich wydajność. Ponadto w warstwach płytszych występuje energia niskotemperaturowa, zawarta w gruntach i wodach.

### Kopaliny

Na obszarze gminy udokumentowane zostały złoża kruszywa naturalnego i kredy jeziornej. Ponadto wstępnie rozpoznano złoża torfów.

### Kruszywo naturalne

Na terenie gminy udokumentowane zostało jedno złożo kruszywa naturalnego – „Kłobia”. Zasoby jego udokumentowano w kat.C2 w ilości 1.057 tys. Ton. Według Bilansu zasobów kopalin w Polsce, zasoby jego według stanu na 31 XII 2002 r. Wynoszą 1003 tys. Ton. Powierzchnia złoża wynosi 8,8 ha, średnia miąższość – 6,4 m. Według dokumentacji geologicznej parametry fizyko – chemiczne kruszywa są korzystne – średnia zawartość ziaren o średnicy poniżej 2 mm wynosi 44,6 %, średnia zawartość pyłów 2,75 %. Eksploatacja złoża prowadzona w latach osiemdziesiątych przez RDP Olsztyn nie potwierdziła tych danych i została zaniechana ze względu na złą jakość kopaliny. Ponadto na terenie gminy występuje kilka żwirowni, gdzie kruszywo naturalne jest eksploatowane obecnie lub było w przeszłości i gdzie można się spodziewać zalegania jeszcze zasobów kruszywa, głównie piasku ze żwirem. Żwirownie te występują w rejonach wsi: Kalisty, Skolity, Gołogóra, Komalwy.

### Kreda jeziorna

Złoża kredy jeziornej do celów nawozowych (wapnowania gleb) udokumentowano w latach dziewięćdziesiątych w dolinie Pasłęki. Są to trzy niewielkie złoża. Jedno z nich („Kiewry”) udokumentowane zostało w kategoriach bilansowych, a dwa pozostałe („Dąbrówka” i „Skolity”) – o zasobach szacunkowych – nie figurują w Bilansie Zasobów Kopalin w Polsce. W złożu „Kiewry” udokumentowano 362 tys. ton gytii wapiennej i kredy jeziornej. W nadkładzie złoża zalega torf o zasobach 257,7 tys. m<sup>3</sup>. Złożo „Dąbrówka” o zasobach 293,7 tys. Ton, udokumentowane w dwóch polach. Serię węglanową przykrywa torf o zasobach 352 tys. m<sup>3</sup>. Złożo „Skolity” o zasobach 298,4 tys. ton, także udokumentowane jest w dwóch polach.. Serię węglanową też przykrywa torf o zasobach 110,3 tys. m<sup>3</sup>. Ponadto, w wyniku wykonanej „Inwentaryzacji złóż surowców mineralnych woj. Olsztyńskiego...gmina Świątki” Polgeol W-wa 1996 r., na terenie gminy wytypowano kilka obszarów prognostycznych (spodziewanych zasobów), co do zalegania złóż kredy jeziornej, przydatnych w rolnictwie jako nawóz wapniowy. Z wstępnej analizy wynika, że wątpliwe jest występowanie na tych terenach złóż kredy jeziornej, nie zostały one, więc naniesione na mapę warunków ekofizjograficznych.

### Torf

Charakterystykę torfowisk z terenu gminy opracowano w „Inwentaryzacji złóż surowców mineralnych woj. Olsztyńskiego...gmina Świątki” Polgeol, W-wa 1996 r., na podstawie informacji z baz danych Instytutu Melioracji i Użytków Zielonych w Falentach koło Warszawy. Złoża torfu na terenie gminy zostały rozpoznane tylko dokumentacjami wstępnymi o zasobach szacunkowych. Na terenie gminy występuje 58 torfowisk, które są perspektywiczne dla udokumentowania złóż torfu. Łączne zasoby szacunkowe torfu wynoszą 16,6 mln m<sup>3</sup>, na powierzchni 760,6 ha. Średnie miąższości torfu na poszczególnych torfowiskach wynoszą od 1,5 m do 5,3 m. Na terenie gminy występują różne typy torfowisk. Najwięcej jest torfowisk niskich (40), które dominują szczególnie w dolinie Pasłęki. Poza tym zalegają torfowiska przejściowe (1), wysokie (8) i mieszanotypowe (9). Największe torfowisko gminy to „Garzewo B”,. Znajduje się ono w strefie wododziałowej zlewni Pasłęki i Łyny, w części na terenie

zalesionym, a zalega w nim torf wysoki o zasobach 2,1 mln m<sup>3</sup>. Koncentracja złóż, głównie dużych, występuje w rejonie Pasłęki. Torfy prawie ze wszystkich złóż zalegających na terenie gminy mogą być przydatne do celów rolniczych, większość do celów ogrodniczych, a część także – do celów balneologicznych (pod warunkiem spełnienia wymagań sanitarnych).

### Klimat

Klimat gminy Świątki, podobnie jak klimat Polski, odznacza się dużą różnorodnością i zmiennością typów pogody. Związane jest to z przemieszczaniem się frontów atmosferycznych i częstą zmiennością mas powietrza. Fluktuacje stanów pogody są nawet większe niż w pozostałych nizinnych regionach kraju, co związane jest z różnorodnością fizjograficzną podłoża: urozmaiconą rzeźbą, występowaniem dużych kompleksów leśnych, obszarów podmokłych oraz bogatej sieci wód powierzchniowych. Mazurska dzielnica klimatyczna, – do której należy gmina Świątki – jest najchłodniejsza w nizinnej części Polski, a związane jest to głównie z chłodnymi zimami i wiosnami. Warunki te kształtują bardzo krótki okres wegetacyjny, który dla rejonu Olsztyna wynosi tylko około 200 dni. Dla porównania dla Szczecina i Wrocławia sezon wegetacyjny wynosi około 230 dni. Średnia roczna temperatura w rejonie Olsztyna wynosi około 7,10C. Najniższe temperatury z wielolecia notowane są w styczniu i lutym (odpowiednio – 4,20C i – 3,90C), a najwyższe – w czerwcu, lipcu i sierpniu (odpowiednio: 16,1; 16,9 i 16,40C). Średnia liczba dni gorących (powyżej 250C) wynosi 26. Średnia liczb dni mroźnych (poniżej 00C) wynosi około 50. Roczne sumy opadów wynoszą średnio około 610 mm. Największe są latem (w lipcu około 90 mm), a najmniejsze zimą i wczesną wiosną (styczeń – kwiecień; 32 – 26 mm). Dni z opadem jest około 160 w roku. Pokrywa śnieżna utrzymuje się średnio około 106 dni w roku. Najwięcej dni pochmurnych występuje późną jesienią (w grudniu), a najmniej późnym latem (we wrześniu). Zachmurzenie generalnie jest większe w okresie późnej jesieni i zimą, mniejsze w pozostałych porach roku. Przeważają zdecydowanie wiatry z kierunku południowo – zachodniego (18%). Także dość znaczny udział mają wiatry z kierunku zachodniego (13%). Częstość wiania wiatrów z pozostałych kierunków wynosi średnio około 7-10%. Przeważają wiatry słabe i o średniej prędkości. Na klimat lokalny ma wpływ rzeźba terenu. Obniżenia terenowe przyczyniają się do zalegania chłodnego, wilgotnego powietrza, dużych wahań dobowych temperatury, mniejszych prędkości wiatrów, występowania przymrozków wczesną jesienią. Topoklimat terenów wyniesionych jest na ogół bardziej sprzyjający pobytowi ludzi. Cechą ujemną jest narażenie na działanie silnych wiatrów w kulminacjach pagórków. Z badań stanu powietrza atmosferycznego prowadzonych na terenie województwa w kompleksach leśnych (dotyczących zawartości tlenków siarki i azotu) można wnioskować, że ich zawartość jest niższa niż średnio w Polsce. Ich stężenia średnioroczne mieszczą się w normach obowiązujących dla obszarów specjalnie chronionych, takich jak leśne kompleksy promocyjne, uzdrowiska i parki narodowe.

### 2.3. Ochrona przyrody

#### Rezerваты przyrody

Na terenie gminy znajduje się rezerwat „Ostoja bobrów na rzece Pasłęce”. W obrębie gminy w skład rezerwatu wchodzi: rzeka Pasłęka oraz pasy gruntów wzdłuż niej położone, o szerokości 100 m na gruntach państwowych i 10 m na gruntach prywatnych. Rezerwat utworzony został zarządzeniem MliPD z dn. 5.01.1970 r. (Mon. Pol. Nr 2 z 1970 r.). Ustanowiony został w celu ochrony bobrów. Na terenie rezerwatu między innymi obowiązuje zakaz przebywania osób do tego nieupoważnionych przez konserwatora przyrody (z wyjątkiem gruntów prywatnych) oraz zakaz wznoszenia budowli i urządzeń komunikacyjnych i innych technicznych.

#### Obszary chronionego krajobrazu

Na terenie województwa warmińsko – mazurskiego obowiązuje obecnie rozporządzenie nr 21 Wojewody Warmińsko-Mazurskiego z dnia 14.04.2003 roku w sprawie wprowadzenia obszarów

chronionego krajobrazu. Zgodnie z tym rozporządzeniem część obszaru gminy Świątki jest objęta obszarami chronionego krajobrazu. Na terenie gminy znajdują się części następujących obszarów chronionego krajobrazu:

- „Obszar Chronionego Krajobrazu Doliny Pasłęki” („OChK Doliny Pasłęki”), obejmujący większość terenów w rejonie doliny Pasłęki i w dolinie Włodowskiej Strugi w zachodniej części obszaru gminy;
- „Obszar Chronionego Krajobrazu Doliny Środkowej Łyny” („OChK Doliny Środkowej Łyny”), obejmujący fragment terenu gminy położony na południowy-wschód od Kwiecewa.

Na obszarach chronionego krajobrazu wprowadzone zostały między innymi następujące zakazy: zakaz lokalizowania nowych przedsięwzięć zaliczanych do przedsięwzięć mogących znacząco oddziaływać na środowisko z wyjątkiem inwestycji realizujących cele publiczne, dokonywania zmian stosunków wodnych, jeśli służą innym celom niż ochrona przyrody i zrównoważone wykorzystanie użytków rolnych i leśnych oraz gospodarki rybackiej, likwidowania małych zbiorników wodnych, starorzeczy oraz obszarów wodno-błotnych, wykonywania prac ziemnych trwale zniekształcających rzeźbę terenu, z wyjątkiem obiektów związanych z zabezpieczeniem przeciwsztorowym lub przeciwpowodziowym zakaz organizowania rajdów samochodowych i motorowych.

#### Sieć ekologiczna, Natura 2000

W koncepcji krajowej sieci ekologicznej ECONET-POLSKA, dolina Pasłęki została zaliczona jako obszar węzłowy o znaczeniu krajowym.

Według koncepcji sieci NATURA 2000 w Polsce, sygnowanej przez Ministerstwo Środowiska, a skorelowanej z europejską siecią NATURA, ostoją przyrody w ramach tej sieci objęto „Dolinę Pasłęki” – jako obszar specjalnej ochrony PLB280002, zgodny z Dyrektywą Ptasią Rady Europy nr 79/409/EWG z 2.IV.1979 r. Ostoję tą, obejmującą na terenie gminy dolinę Pasłęki na ogół razem z przylegającymi fragmentami wysoczyzny, utworzono głównie ze względu na ochronę ptaków wodno-błotnych. Działania ochronne głównie polegają na zachowaniu rzeki i jej doliny w wysokim stopniu naturalności: tj. zaniechaniu kanalizacji rzek, zachowaniu starorzeczy i zakrzaczonych brzegów, wysp, urwistych brzegów, rozległych płątów szuwaru, ekstensywnym zagospodarowanie łąkowo-pastwiskowym, ochronie wędrownych i zimowiskowych koncentracji ptaków, nie przegradzaniu rzeki i doliny. Wśród działań wspomagających przewiduje się programy rolno-środowiskowe. W obrębie tej ostoi przewiduje się wyznaczyć także specjalny obszar ochrony, spełniający wymagania Dyrektywy Siedliskowej Rady Europy nr 92/43/EWG z 21.V 1992 r. SOO nr PLH280011 o nazwie „Rzeka Pasłęka”. Ma on obejmować teren rezerwatu „Ostoją bobrów na rzece Pasłęce”.

#### Gleby chronione

Obszarami podlegającymi szczególnej prawnej ochronie z mocy ustawy o ochronie gruntów rolnych i leśnych są gleby III klasy bonitacyjnej. Na terenie gminy Świątki zajmują one ponad połowę powierzchni wśród użytków rolnych. Chronione są też grunty rolne klasy IV. Stanowią one niecałe 40 % powierzchni użytków rolnych. Ochronie podlegają również gleby pochodzenia organicznego, mające na terenie gminy duży udział wśród trwałych użytków zielonych.

#### Zlewnie chronione

Ustawa prawo wodne z 18.07.2001 r., która weszła w życie 1 stycznia 2002 r. Ustanowiła zakaz wprowadzania ścieków do jezior oraz ich dopływów, jeżeli czas dopływu ścieków do jeziora byłby krótszy niż jedna doba. Na terenie gminy Świątki przepis ten dotyczy fragmentów obszaru gminy: zachodniego (zlewnia jez. Narie i jeziorzek w rejonie Brzydowa i Włodowa), wschodniego (zlewnie jezior: Limajno i Bukwałdzkiego) oraz zlewni jezior: Sunia i Skolity.

#### 2.4. Turystyka

Obecnie turystyka nie odgrywa znaczącej roli w działalności gospodarczej gminy. Natomiast układ dróg wśród lasów i małych miejscowości umożliwia zorganizowanie pieszych i rowerowych wycieczek. Warunki naturalne są szansą powstania w gminie Świątki wielu gospodarstw agroturystycznych, placów kempingowych, zajazdów i domów wypoczynkowych. Wiele gospodarstw rolnych w wyniku przekwalifikowania się na usługi turystyczne ma szansę stworzyć wspaniałe miejsca odpoczynku, a dzięki odpowiedniej promocji może być bardzo popularna wśród gości z Polski i z zagranicy. Warunki naturalne umożliwiają nie tylko stworzenie bazy noclegowej i gastronomicznej, ale również utworzenie ciekawych tras rowerowych, pieszych i konnych. O atrakcyjności turystycznej gminy decyduje czyste powietrze, urozmaicona rzeźba terenu, małe, lecz pięknie położone jeziora oraz malownicze lasy. Różnorodność terenu i roślinności zachęca do spacerów, wypraw leśnymi drogami oraz krajobrazowych wędrówek.

### Szlaki turystyczne

| oznaczenie szlaku/nazwa                    | przebieg szlaku   | długość szlaku |
|--|---|----------------|
| samochodowa trasa krajobrazowa szlak       | Dobre Miasto-Głotowo-Kwiecewo-Świątki-Mostkowo-Łukta  | ok. 50 km      |
| samochodowy "Kościoły" - Etap 2            | Olsztyn – Dywity – Brąswałd – Bukwałd (przez Spręcowo) – Sętał – Dobre Miasto – Głotowo – Cerkiewnik – Różynka - Kwiecewo – Świątki – Skolisty – Nowe Kawkowo – Jonkowo – Wrzesina – Gietrzwałd – Mańki (przez Uniszewo) – Sząbruk – Olsztyn  | b.d.           |
| szlak samochodowy "Architektura drewniana" | Olsztyn (przez Klebark Wielki, Patryki, Purdę) - Marcinkowo (przez Butryny) - Nowa Kaletka (przez Zgniłochę, Kurki, Żelazno, Witrażowo) - Waplewo - Gąsiorowo Olsztyneckie (przez Pawłowo) - Lichtajny - Olsztynek - Gryźliny - Stawiguda - Dorotowo - Sząbruk - Uniszewo (przez Guzowy Piec) - Mańki - Guzowy Piec - Biesal - Gietrzwałd - Woryty - Gietrzwałd - Nagłady (przez Wrzesinę) - Stęki - Wołowno - Szałstry (przez Nowe Kawkowo) - Stare Kawkowo (powrót ze Starego Kawkowa do Nowego Kawkowa) - Nowe Kawkowo (przez Pupki) - Łomy (przez Gologórę) - Skolity (przez Świątki) - Kwiecewo (przez Różynkę) - Bukwałd - Spręcowo - Dywity - Różnowo - Dywity - Olsztyn | b.d.           |
| szlak rowerowy nieoznakowany               | Różynka - Skolity - Włodowo – Kłodzin   | 21,40 km       |

### 2.5. Dziedzictwo kulturowe

Z obiektów składających się na krajobraz kulturowy gminy przeważają budowle sakralne, zespoły pałacowo - parkowe oraz dworsko - parkowe, zabudowa mieszkalna wsi oraz związana z nią zabudowa gospodarcza w różnym stopniu zachowania. Obiekty zgrupowane w terenie wiejskim to krajobraz otwarty w typie luźnej zabudowy z pewnymi elementami dominującymi jak kościoły czy inne obiekty użyteczności publicznej. Wśród obiektów sakralnych dominują świątynie katolickie a także cmentarze. Odrębną grupę zabytków stanowią obiekty archeologiczne posiadające własną formę krajobrazową, są to grodziska i kurhany. Istotną rolę pełnią, także obiekty tzw. małej architektury czyli kapliczki, przydrożne krzyże, pomniki i obeliski.

## Zabytkowe kościoły

| Miejscowość | Nazwa   | Czas powstania |
|-------------|---|----------------|
| Świątki     | Kościół p. w. Św. Męczenników Kosmy i Damiana | 1855 – 1856 r. |
| Kwiecewo    | Kościół p. w. Św. Jakuba Apostoła             | 1692 – 1699 r. |
| Różynka     | Kościół p. w. Św. Mateusza Apostoła           | 1604 r.        |
| Skolity     | Kościół p. w. Narodzenia NMP                  | 1710 r.        |
| Włodowo     | Kościół p. w. Michała Archanioła              | 1738 r.        |

## Zabytkowe założenia rezydencjonalne

| Miejscowość | Nazwa zespołu     | Czas powstania | pow. w ha |
|-------------|-------------------|----------------|-----------|
| Brzydowo    | dworsko - parkowy | Poł. XIX w.    |           |
| Łumpia      | park krajobrazowy | 2 poł. XIX w.  | 1.54      |
| Kwiecewko   | park dworski      | XIX w.         | 2.75      |
| Komalwy     | dworsko - parkowy | XIX w.         | 2.92      |
| Żardeniki   | park dworski      | XIX / XX w.    |           |
| Kłobia      | park dworski      | k. XIX w.      |           |

## Zabytkowe cmentarze

Najczęściej zakładane były w XIX i XX w. Są to cmentarze rodowe i parafialne, wyznania ewangelickiego i rzymsko – katolickiego. Cmentarzom często towarzyszy zieleń wysoka w dobrym stanie. Płyty często jednak są zarosnięte i w złym stanie, szczególnie na nieczynnych już cmentarzach. Nie zawsze układ założeń jest czytelny, często wymagają one uporządkowania. Na szczególną uwagę zasługują wpisane do rejestru cmentarze przykościelne w Kwiecewie, Różynce i Włodowie.

| Miejscowość | Nazwa                        | Stan użytkowania | Data założenia               | pow. w ha |
|-------------|------------------------------|------------------|------------------------------|-----------|
| Brzydowo    | Rodowy ewangelicki           | nieczynny        | XIX/XX w.                    | 0.01      |
|             | ewangelicki                  | nieczynny        | 1 poł. XX w.                 | 0.30      |
| Kalisty     | ewangelicki                  | nieczynny        | 2poł. XIX w.                 | 0.11      |
| Kłobia      | ewangelicki                  | nieczynny        | XIX w.                       | 0.054     |
| Kwiecewo    | Parafialny rzymsko-katolicki | czynny           | XIX w.                       | 0.8       |
| Różynka     | parafialny katolicki         | czynny           | XIX w.                       | 0.5       |
|             | parafialny ewangelicki       | nieczynny        | XIX w.                       | 0.2       |
| Włodowo     | Rodowy ewangelicki           | nieczynny        | 1 poł. XX w.                 | 0.002     |
|             | Rodowy ewangelicki           | nieczynny        | 1945 r.                      | 0.001     |
|             | parafialny katolicki         | czynny           | XIX w.                       | 0.7       |
| Skolity     | parafialny katolicki         | czynny           | XIX w.                       | 0.8       |
| Świątki     | parafialny rzymsko-katolicki | czynny           | XIX w. nowy po 1945 r.       | 1.5       |
|             | parafialny rzymsko-katolicki | nieczynny        | poł. XIX w., nowy po 1945 r. | 0.09      |

## 2.6. Ochrona dziedzictwa kulturowego

### Wykaz nieruchomości wpisanych do rejestru zabytków

| Miejscowość | Numer | Obiekt   | Nr Rejestru | Data Wpisu        |
|-------------|-------|--|-------------|-------------------|
| BRZYDOWO    |       | ZESPÓŁ DWORSKO - PARKOWY   | A-2125/O    | 30 kwietnia 2004  |
| KALISTY     |       | DWÓR   | A-939/O     | 31 lipca 1968     |
| KOMALWY     |       | DWÓR   | A-4031/O    | 25 listopada 1988 |
| KOMALWY     |       | PARK DWORSKI   | A-3723/O    | 30 grudnia 1986   |
| KWIECEWO    | 002   | DOM  | A-833/O     | 1 września 1968   |
| KWIECEWO    |       | KOŚCIÓŁ ŚW JAKUBA<br>APOSTOŁA WRAZ Z<br>CMENTARZEM<br>PRZYKOŚCIELNYM   | A-832/O     | 1 września 1968   |
| ŁUMPIA      |       | PARK KRAJOBRAZOWY  | A-3544/O    | 25 marca 1983     |
| RÓŻYNKA     |       | KOŚCIÓŁ ŚW MATEUSZA<br>APOSTOŁA WRAZ Z<br>CMENTARZEM<br>PRZYKOŚCIELNYM | A-848/O     | 23 sierpnia 1968  |
| WŁODOWO     |       | KOŚCIÓŁ MICHAŁA ARCHANIOŁA<br>WRAZ Z CMENTARZEM<br>PRZYKOŚCIELNYM      | A-1178/O    | 19 maja 1968      |
| ŻARDENIKI   |       | PARK DWORSKI   | A-3722/O    | 30 grudnia 1986   |

Źródło: Wojewódzki Urząd Ochrony Zabytków w Olsztynie, stan na 15.11.2006r.

### Wykaz obiektów archeologicznych wpisanych do rejestru zabytków

| Miejscowość | Obiekt    | Nr Rejestru | Data Wpisu      |
|-------------|-----------|-------------|-----------------|
| RÓŻYNKA     | GRODZISKO | C-259       | 11 grudnia 2002 |

Źródło: Wojewódzki Urząd Ochrony Zabytków w Olsztynie, stan na 15.11.2006r.

### Wykaz obiektów istniejących w wojewódzkiej ewidencji zabytków

| MIEJSCOWOŚĆ | OBIEKT                   | NUMER<br>ADRESOWY |
|-------------|--------------------------|-------------------|
| KALISTY     | ZESPÓŁ DWORSKI - OBORA   |                   |
| KALISTY     | ZESPÓŁ DWORSKI - STODOŁA |                   |
| KALISTY     | ZESPÓŁ DWORSKI - OBORA   |                   |
| KALISTY     | DOM                      | 1                 |
| KALISTY     | DOM                      | 1A                |
| KALISTY     | DOM                      | 2                 |
| KALISTY     | DOM                      | 3                 |
| KALISTY     | DOM                      | 4                 |
| KALISTY     | DOM                      | 5                 |
| KALISTY     | DOM                      | 6                 |
| KALISTY     | DOM                      | 7                 |
| KALISTY     | KOMIN CEGIELNI           | 7                 |

|           |                     |    |
|-----------|---------------------|----|
| KALISTY   | DOM                 | 8  |
| KALISTY   | DOM                 | 9  |
| KALISTY   | DOM                 | 10 |
| KALISTY   | DOM                 | 11 |
| KALISTY   | D. KUŹNIA           | 11 |
| KALISTY   | CZWORAK             | 12 |
| KALISTY   | STODOŁA             | 12 |
| KALISTY   | CZWORAK             | 13 |
| KALISTY   | DOM /D. SZKOŁA/     | 14 |
| KALISTY   | BUDYNEK GOSPODARCZY | 14 |
| KALISTY   | DOM                 | 16 |
| KALISTY   | DOM                 | 17 |
| KALISTY   | DOM                 | 18 |
| KALISTY   | DOM                 | 19 |
| KALISTY   | DOM                 | 21 |
| KIEWRY    | CMENTARZ RODOWY     |    |
| KIEWRY    | DOM                 | 1  |
| KIEWRY    | OBORA               | 1  |
| KIEWRY    | OBORA               | 1  |
| KLONY     | KAPLICZKA           |    |
| KLONY     | KAPLICZKA           | 6  |
| KLONY     | KAPLICZKA           | 9  |
| KLONY     | KAPLICZKA           | 11 |
| KLONY     | DOM                 | 1  |
| KLONY     | DOM                 | 5  |
| KLONY     | DOM                 | 6  |
| KLONY     | BUDYNEK GOSPODARCZY | 6  |
| KLONY     | DOM                 | 7  |
| KLONY     | BUDYNEK GOSPODARCZY | 7  |
| KLONY     | DOM                 | 8  |
| KLONY     | DOM                 | 9  |
| KLONY     | DOM                 | 11 |
| KLONY     | DOM                 | 12 |
| KLONY     | DOM                 | 13 |
| KLONY     | DOM                 | 14 |
| KLONY     | DOM                 | 15 |
| KLONY     | BUDYNEK GOSPODARCZY | 90 |
| KŁOBIA    | DOM                 | 1  |
| KŁOBIA    | DOM                 | 2  |
| KŁOBIA    | DOM                 | 2A |
| KŁOBIA    | DOM                 | 3  |
| KŁOBIA    | DOM                 | 4  |
| KŁOBIA    | DOM                 | 5  |
| KŁOBIA    | DOM                 | 7  |
| KŁOBIA    | DOM                 | 9  |
| KONRADOWO | KAPLICZKA           | 7  |
| KONRADOWO | KAPLICZKA           |    |
| KONRADOWO | DOM                 | 4  |
| KONRADOWO | SZKOŁA              | 10 |

|           |                         |    |
|-----------|-------------------------|----|
| KONRADOWO | STODOŁA                 |    |
| KONRADOWO | DOM                     | 3  |
| KONRADOWO | DOM                     | 5  |
| KONRADOWO | DOM                     | 7  |
| KONRADOWO | OBORA                   | 7  |
| KONRADOWO | DOM                     | 8  |
| KONRADOWO | DOM                     | 9  |
| KONRADOWO | DOM                     | 14 |
| KONRADOWO | BUDYNEK GOSPODARCZY     | 14 |
| KONRADOWO | DOM                     | 15 |
| KONRADOWO | BUDYNEK GOSPODARCZY     | 15 |
| KONRADOWO | DOM                     | 16 |
| SKOLITY   | PLEBANIA                | 9  |
| SKOLITY   | OBORA PRZY PLEBANII     |    |
| SKOLITY   | CMENTARZ PRZY KOŚCIELE  |    |
| SKOLITY   | KAPLICZKA PRZY SZKOLE   |    |
| SKOLITY   | REMIZA STRAŻACKA        |    |
| SKOLITY   | SZKOŁA                  |    |
| SKOLITY   | STODOŁA PRZY SZKOLE     |    |
| SKOLITY   | DOM                     | 3  |
| SKOLITY   | DOM                     | 4  |
| SKOLITY   | DOM                     | 4  |
| SKOLITY   | DOM                     | 5  |
| SKOLITY   | DOM Z BUD. GOSP.        | 6  |
| SKOLITY   | DOM (D. PLEBANIA)       | 7  |
| SKOLITY   | OBORA                   | 7  |
| SKOLITY   | DOM                     | 8  |
| SKOLITY   | DOM                     | 10 |
| SKOLITY   | DOM                     | 30 |
| SKOLITY   | DOM                     | 31 |
| SKOLITY   | BUDYNEK GOSPODARCZY     | 31 |
| SKOLITY   | DOM                     | 32 |
| SKOLITY   | DOM                     | 33 |
| SKOLITY   | DOM                     | 34 |
| SKOLITY   | DOM                     | 36 |
| SKOLITY   | DOM (SZKOŁA D. KARCZMA) | 38 |
| SKOLITY   | DOM                     | 39 |
| SKOLITY   | DOM                     | 40 |
| SKOLITY   | DOM                     | 41 |
| SKOLITY   | DOM                     | 43 |
| SKOLITY   | DOM                     | 45 |
| SKOLITY   | DOM                     | 48 |
| SKOLITY   | DOM                     | 49 |
| SKOLITY   | DOM                     | 50 |
| SKOLITY   | DOM                     | 51 |
| SKOLITY   | DOM                     | 61 |
| SKOLITY   | BUDYNEK GOSPODARCZY     | 61 |
| SKOLITY   | DOM                     | 62 |
| SKOLITY   | DOM                     | 65 |



|             |                             |           |
|-------------|-----------------------------|-----------|
| SKOLITY     | BUDYNEK GOSPODARCZY         | 65        |
| WALENTYNOWO | D. DWÓR                     | 7         |
| WALENTYNOWO | OBORA                       |           |
| WŁODOWO     | BRAMA W OGRODZENIU KOŚCIOŁA |           |
| WŁODOWO     | D. SALA TANECZNA            |           |
| WŁODOWO     | CMENTARZ RODOWY             |           |
| WŁODOWO     | CMENTARZ RODOWY             |           |
| WŁODOWO     | D. KARCZMA                  |           |
| WŁODOWO     | DOM                         | 4         |
| WŁODOWO     | DOM/LEŚNICZÓWKA             |           |
| WŁODOWO     | DOM                         |           |
| WŁODOWO     | DOM                         | 1A        |
| WŁODOWO     | DOM                         | 2         |
| WŁODOWO     | DOM                         | 6         |
| WŁODOWO     | DOM                         | 9         |
| WŁODOWO     | DOM                         | 12        |
| WŁODOWO     | DOM                         | 13        |
| WŁODOWO     | DOM                         | 14        |
| WŁODOWO     | BUDYNEK GOSPODARCZY         | 14        |
| WŁODOWO     | DOM                         | 15        |
| WŁODOWO     | DOM                         | 16        |
| WŁODOWO     | DOM                         | 17        |
| WŁODOWO     | DOM                         | 18        |
| WŁODOWO     | DOM                         | 20        |
| WŁODOWO     | DOM                         | 22        |
| WŁODOWO     | DOM                         | 23        |
| WŁODOWO     | DOM                         | 24        |
| WŁODOWO     | DOM                         | 27        |
| WŁODOWO     | DOM                         | 31        |
| WŁODOWO     | OBORA                       | 31        |
| WŁODOWO     | DOM (D. MŁYNARZÓWKA)        | 32        |
| WŁODOWO     | OBORA                       | 32        |
| WŁODOWO     | DOM                         | 35        |
| WŁODOWO     | DOM                         | 36        |
| WŁODOWO     | DOM                         | 37        |
| WŁODOWO     | DOM                         | 38        |
| WŁODOWO     | DOM                         | 41        |
| WŁODOWO     | OBORA                       | 41        |
| WŁODOWO     | DOM                         | 42        |
| WŁODOWO     | DOM                         | 45        |
| WŁODOWO     | BUDYNEK GOSPODARCZY         | 45        |
| WŁODOWO     | DOM                         | 45A       |
| WŁODOWO     | DOM                         | 49        |
| WŁODOWO     | DOM                         | 52        |
| WŁODOWO     | BUDYNEK GOSPODARCZY         | 52        |
| WORŁAWKI    | KOMIN D. CEGIELNI           |           |
| WORŁAWKI    | KAPLICZKA                   |           |
| WORŁAWKI    | KAPLICZKA                   |           |
| WORŁAWKI    | KAPLICZKA                   | K/DOMU NR |

|           |                     |               |
|-----------|---------------------|---------------|
|           |                     | 6             |
| WORŁAWKI  | KAPLICZKA           | K/DOMU NR 7   |
| WORŁAWKI  | KAPLICZKA           | K/DOMU NR 9   |
| WORŁAWKI  | KAPLICZKA           | K/DOMU NR 13  |
| WORŁAWKI  | KAPLICZKA           | K/DOMU NR 26) |
| WORŁAWKI  | DOM (SKLEP)         |               |
| WORŁAWKI  | DOM                 | 1             |
| WORŁAWKI  | DOM                 | 3             |
| WORŁAWKI  | DOM                 | 6             |
| WORŁAWKI  | DOM                 | 7             |
| WORŁAWKI  | BUDYNEK GOSPODARCZY | 7             |
| WORŁAWKI  | BUDYNEK GOSPODARCZY | 7             |
| WORŁAWKI  | DOM                 | 8             |
| WORŁAWKI  | DOM                 | 9             |
| WORŁAWKI  | DOM (D. SZKOŁA)     | 12            |
| WORŁAWKI  | DOM                 | 13            |
| WORŁAWKI  | DOM                 | 14            |
| WORŁAWKI  | DOM                 | 15            |
| WORŁAWKI  | DOM                 | 16            |
| WORŁAWKI  | DOM                 | 17            |
| WORŁAWKI  | DOM                 | 18            |
| WORŁAWKI  | DOM                 | 19A           |
| WORŁAWKI  | DOM                 | 21            |
| WORŁAWKI  | DOM                 | 22            |
| WORŁAWKI  | DOM                 | 24            |
| WORŁAWKI  | DOM                 | 25            |
| WORŁAWKI  | DOM                 | 26            |
| WORŁAWKI  | DOM                 | 27            |
| WORŁAWKI  | DOM                 | 30            |
| WYSOKIE   | KAPLICZKA           |               |
| ŻARDENIKI | DWÓR                | 7             |
| ŻARDENIKI | DOM                 | 1             |
| ŻARDENIKI | DOM                 | 2             |

*Źródło: Wojewódzki Urząd Ochrony Zabytków w Olsztynie, stan na 15.11.2006r.*

## 2.7. Zagospodarowanie przestrzenne

Studium uwarunkowań i kierunków zagospodarowania przestrzennego gminy Świątki uchwalone zostało w dniu 30 września 2004 roku – Uchwała Rady Gminy Nr XIV/85/2004 . W studium określone zostały tereny, dla których powinny zostać opracowane plany zagospodarowania przestrzennego zarówno ze względu na stan istniejący, zainteresowanie inwestycyjne i konieczność uwzględnienia zasad ochrony środowiska.

### 2.7.1. Zakres wymaganych kierunków oraz zasad dotyczących ochrony środowiska

Na terenie gminy znajdują się obszary i obiekty objęte ochroną prawną na podstawie ustaw o ochronie przyrody, o ochronie gruntów rolnych i ustawy Prawo wodne. Zagospodarowanie przestrzeni na tych obszarach powinno być zgodne z postanowieniami zawartymi w odpowiednich przepisach prawa ogólnego lub lokalnego.

## 2.7.2. Polityka w zakresie sporządzania planów miejscowych

Na terenie gminy Świątki nie występują obszary, dla których obowiązkowe jest sporządzenie miejscowego planu zagospodarowania przestrzennego na podstawie przepisów odrębnych, w tym obszary wymagające przeprowadzenia scaleń i podziału nieruchomości, a także obszary rozmieszczenia obiektów handlowych o powierzchni sprzedaży powyżej 2000m<sup>2</sup> oraz obszary przestrzeni publicznej. Obszary, dla których gmina zamierza sporządzić miejscowe plany zagospodarowania przestrzennego w tym obszary wymagające zmiany przeznaczenia gruntów rolnych i leśnych na cele nierolnicze i nieleśne występują w następujących miejscowościach; Świątki, Kwiecewo, Różynka, Wońlawki, Brzydowo, Włodowo, Skolity. Poza wymienionymi miejscowościami Rada Gminy może podjąć uchwałę na opracowanie planów miejscowych na innym obszarze jeżeli będzie to wynikało z interesów gminy.

## 2.8. Infrastruktura techniczna

### 2.8.1. Energetyka

Zaopatrzenie w energię elektryczną Gminy odbywa się ze stacji 110/15 kV Dobra Miasto linią SN 15 kV Jonkowo przez Głotowo oraz poprzez PZ Miłakowo 15/15 kV pracujący w relacji linii 15 kV Miłakowo - Łukta przez Mostkowo i Miłakowo – Dobre Miasto .

Energia elektryczna do odbiorców doprowadzana jest, w większości poprzez stacje transformatorowe 15/0,4 kV promieniowo podłączone do sieci rozdzielczej 15 kV. Przez teren Gminy przebiegają linie napowietrzne wysokiego napięcia o znaczeniu ponad lokalnym. Jest to linia WN 110 kV relacji Małki – Piotrowiec oraz linia napowietrzna WN 400 kV Małki - Gdańsk. Zarówno konfiguracja sieci elektroenergetycznej jak i stan urządzeń zasilających zapewnia wystarczającą dyspozycyjność i duże możliwości przesyłowe gwarantujące właściwe zabezpieczenie potrzeb elektroenergetycznych gminy .

Skrajem północnej części gminy przebiega gazociąg wysokiego ciśnienia Dn 100 mm relacji Dobre Miasto - Moraąg. Na trasie, przy miejscowości Wilczkowo gm. Lubomino znajduje się stacja redukcyjna I<sup>o</sup>.

Gmina posiada zatwierdzoną koncepcję gazyfikacji gminy ale dotychczas nie zrealizowała powyższej w postaci realizacji sieci. Koncepcja gazyfikacji przewiduje zaopatrzenie w gaz gminy ze stacji redukcyjnej I<sup>o</sup> przy Wilczkowie.

|   | J. m. | 2003 | 2004 | 2005 | 2006  |
|---|-------|------|------|------|-------|
| <b>URZĄDZENIA SIECIOWE</b>              |       |      |      |      |       |
| <b>Sieć gazowa</b>                      |       |      |      |      |       |
| długość czynnej sieci ogółem w km       | km    | 4,3  | 4,3  | 1,5  | -     |
| długość czynnej sieci przesyłowej w km  | km    | 4,3  | 4,3  | 1,5  | -     |
| długość czynnej sieci rozdzielczej w km | km    | 0    | 0    | 0    | -     |
| długość czynnej sieci ogółem w m        | m     | -    | -    | -    | 1 500 |
| długość czynnej sieci przesyłowej w m   | m     | -    | -    | -    | 1 500 |

Źródło: Główny Urząd Statystyczny

## 2.8.2. Gospodarka wodna

Na terenie gminy około 90% ludności posiada zbiorowe ujęcia wody oraz sieć wodociagową zbiorowego zaopatrzenia. Istniejące ujęcia wody pokrywają w większości potrzeby wody pitnej, są zagospodarowane, posiadają hydrofornie i stacje uzdatniania wody.

Teren gminy Świątki posiada dość duże zasoby wód wglębnych, szczególnie w środkowej i środkowo-wschodniej i południowej części gminy, gdzie wydajność poszczególnych studni osiąga 90 m<sup>3</sup>/h.

Część północna i zachodnia gminy posiadają gorsze warunki hydrogeologiczne, a studnie posiadają wydajność rzędu 110-40 m<sup>3</sup>/h. W części miejscowości ludność zaopatrywana jest w wodę z indywidualnych źródeł – studni wierconych i kopanych. Jakość uzyskiwanej wody wymaga uzdatniania z uwagi na ponadnormatywne ilości Fe i Mn. Na terenie gminy nie występuje deficyt wody.

|   | J. m.            | 2003  | 2004  | 2005  | 2006  |
|---|------------------|-------|-------|-------|-------|
| <b>URZĄDZENIA SIECIOWE</b>  |                  |       |       |       |       |
| <b>Wodociągi</b>  |                  |       |       |       |       |
| długość czynnej sieci rozdzielczej  | km               | 50,5  | 50,8  | 50,5  | 50,5  |
| długość czynnej sieci rozdzielczej stanowiącej własność gminy   | km               | 50,5  | 50,8  | 50,5  | 50,5  |
| długość czynnej sieci rozdzielczej stanowiącej własność gminy, eksploatowanej przez jednostki gospodarki komunalnej | km               | 0     | 0,3   | 0     | 0     |
| połączenia prowadzące do budynków mieszkalnych i zbiorowego zamieszkania  | szt              | 320   | 321   | 320   | 390   |
| woda dostarczona gospodarstwom domowym  | dam <sup>3</sup> | 56,5  | 68,3  | 69,0  | 69,5  |
| ludność korzystająca z sieci wodociagowej   | osoba            | 3 028 | 3 009 | 2 988 | 3 032 |
| <b>Sieć rozdzielcza na 100 km<sup>2</sup></b>   |                  |       |       |       |       |
| sieć wodociagowa  | km               | 30,8  | 31,0  | 30,8  | 30,8  |

Źródło: Główny Urząd Statystyczny

## 2.8.3. Gospodarka ściekowa

Gmina praktycznie nie jest skanalizowana (z wyjątkiem Świątek), a gospodarka ściekowa funkcjonuje w oparciu o zbiorniki bezodpływowe często nieszczelne. Obecnie jedynie w jednej miejscowości ścieki są utylizowane w M-B-CH oczyszczalni ścieków. Świątki - miejscowość objęta jest siecią kanalizacji sanitarnej w pełnym zakresie tj. w 100%. Długość tej sieci wynosi 4200 m.

|  | J. m.            | 2003 | 2004 | 2005 | 2006 |
|--|------------------|------|------|------|------|
| <b>URZĄDZENIA SIECIOWE</b>   |                  |      |      |      |      |
| <b>Kanalizacja</b>   |                  |      |      |      |      |
| długość czynnej sieci kanalizacyjnej                                     | km               | 4,2  | 4,2  | 4,2  | 4,2  |
| długość czynnej sieci kanalizacyjnej stanowiącej własność gminy          | km               | 4,2  | 4,2  | 4,2  | 4,2  |
| połączenia prowadzące do budynków mieszkalnych i zbiorowego zamieszkania | szt              | 55   | 55   | 55   | 55   |
| ścieki odprowadzone  | dam <sup>3</sup> | 35,9 | 33,4 | 31,3 | 31,1 |
| ludność korzystająca z sieci   | osoba            | 779  | 774  | 769  | 761  |

|   |    |     |     |     |     |
|---|----|-----|-----|-----|-----|
| kanalizacyjnej                                |    |     |     |     |     |
| <b>Sieć rozdzielcza na 100 km<sup>2</sup></b> |    |     |     |     |     |
| sieć kanalizacyjna                            | km | 2,6 | 2,6 | 2,6 | 2,6 |

Źródło: Główny Urząd Statystyczny

|  | J. m.                 | 2003  | 2004  | 2005  | 2006  |
|--|-----------------------|-------|-------|-------|-------|
| <b>KOMUNALNE OCZYSZCZALNIE ŚCIEKÓW</b>                             |                       |       |       |       |       |
| <b>Obiekty komunalne</b>   |                       |       |       |       |       |
| oczyszczalnie biologiczne  | ob.                   | 1     | 1     | 1     | 1     |
| <b>Wielkość (przepustowość) oczyszczalni wg projektu</b>           |                       |       |       |       |       |
| oczyszczalnie biologiczne  | m <sup>3</sup> /dobę  | 300   | 300   | 200   | 200   |
| <b>Równoważna liczba mieszkańców</b>                               |                       |       |       |       |       |
| ogółem   | osoba                 | 1 250 | 1 250 | 1 250 | 1 250 |
| <b>Ścieki oczyszczane</b>  |                       |       |       |       |       |
| odprowadzane ogółem  | dam <sup>3</sup> /rok | 35,9  | 33,4  | 31,3  | 31,1  |
| oczyszczane łącznie z wodami infiltracyjnymi i ściekami dowożonymi | dam <sup>3</sup> /rok | 39    | 37    | 34    | 34    |
| oczyszczane biologicznie   | dam <sup>3</sup> /rok | 36    | 33    | 31    | 31    |
| <b>Ludność obsługiwana przez oczyszczalnie</b>                     |                       |       |       |       |       |
| biologiczne  | osoba                 | 1 000 | 1 000 | 1 000 | 1 000 |
| <b>Ładunki zanieczyszczeń w ściekach po oczyszczeniu</b>           |                       |       |       |       |       |
| BZT5   | kg/rok                | 401   | 557   | 188   | 353   |
| ChZT   | kg/rok                | 412   | 1 200 | 1 388 | 2 534 |
| zawiesina  | kg/rok                | 119   | 240   | 225   | 471   |
| azot ogólny  | kg/rok                | 210   | 0     | 0     | 0     |
| fosfor ogólny  | kg/rok                | 19    | 0     | 0     | 0     |
| <b>Osady wytworzone w ciągu roku</b>                               |                       |       |       |       |       |
| ogółem   | t                     | 1     | 2     | 2     | 4     |
| stosowane w rolnictwie   | t                     | 0     | 0     | 0     | 0     |
| stosowane do rekultywacji terenów, w tym gruntów na cele rolne     | t                     | 0     | 0     | 0     | 0     |
| stosowane do uprawy roślin przeznaczonych do produkcji kompostu    | t                     | 0     | 0     | 0     | 0     |
| przekształcone termicznie  | t                     | 0     | 0     | 0     | 0     |
| składowane razem   | t                     | 1     | 2     | 2     | 4     |
| magazynowane czasowo   | t                     | -     | 0     | 0     | 0     |
| <b>Osady składowane i wykorzystane</b>                             |                       |       |       |       |       |
| osady składowane   | t                     | 3     | 5     | 2     | 6     |
| osady wykorzystane   | t                     | 0     | 0     | 5     | 0     |

Źródło: Główny Urząd Statystyczny

#### 2.8.4. Gospodarka odpadami

Na terenie gminy nie ma dotychczas czynnego wysypiska komunalnego dlatego też odpady stałe wywożone są na podstawie indywidualnych umów przez PGM Sp. z o.o. z Olsztyna. Na terenie gminy w północnej jej części znajduje się teren na którym planowana jest budowa zakładu unieszkodliwiania odpadów komunalnych. Inwestycja ta realizowana ma być przez Warmiński związek Gmin, którego gmina jest członkiem. Docelowo odpady komunalne z terenu gminy trafić będą do tego zakładu

|   | J. m. | 2003 | 2004 | 2005   | 2006   |
|---|-------|------|------|--------|--------|
| <b>ODPADY KOMUNALNE</b>                           |       |      |      |        |        |
| <b>Zmieszane odpady zebrane w ciągu roku</b>      |       |      |      |        |        |
| ogółem  | t     | -    | -    | 279,10 | 381,15 |
| z gospodarstw domowych                            | t     | -    | -    | 204,90 | 272,25 |
| odpady zdeponowane na składowiskach w % zebranych | %     | -    | -    | 100,00 | 100,00 |

Źródło: Główny Urząd Statystyczny

### 2.8.5. Komunikacja

Teren gminy Świątki obsługują drogi zaliczane do kategorii dróg wojewódzkich, powiatowych, gminnych i wewnętrznych.

Drogi wojewódzkie, obsługujące gminę Świątki drogi wojewódzkie to:

- Droga nr 530 Ostróda – Łukta – Dobrze Miasto o nawierzchni bitumicznej w dobrym stanie technicznym, odcinek o długości 17,22 km;
- Droga nr 593 Miłakowo – Dobrze Miasto – Jeziorany – Lutry – Reszel o nawierzchni bitumicznej w dobrym stanie technicznym, odcinek o długości 2,6 km.

Drogi powiatowe obsługujące gminę Świątki to zgodnie z Dziennikiem Ustaw nr 133 z roku 1998 następujące drogi:

- 26107 Zagony – Żardeniki o nawierzchni bitumicznej w dostatecznym stanie technicznym, odcinek drogi 0,8 km;
- 26115 Ełdyty Wielkie – Konradowo o nawierzchni bitumicznej i gruntowej w dostatecznym stanie technicznym, odcinek drogi 7,8 km w tym o nawierzchni twardej 1,1 km, gruntowej ulepszonej 1,1 km, gruntowej nieulepszonej 5,6 km;
- 26116 Wilczkowo – Klony o nawierzchni bitumicznej i gruntowej w dostatecznym stanie technicznym, odcinek drogi 2,7 km w tym o nawierzchni twardej 0,5 km, gruntowej nieulepszonej 2,2 km;
- 26117 Wilczkowo – Konradowo o nawierzchni bitumicznej i gruntowej w dostatecznym stanie technicznym, odcinek drogi 2,7 km w tym o nawierzchni twardej 0,7 km, gruntowej nieulepszonej 3 km;
- 26118 Świątki – Żardeniki o nawierzchni bitumicznej w dobrym stanie technicznym, odcinek drogi 8,2 km;
- 26120 Barcikowo - Różynka o nawierzchni bitumicznej i gruntowej w dostatecznym stanie technicznym, odcinek drogi 2 km w tym o nawierzchni twardej 0,6 km, gruntowej ulepszonej 1,4 km;
- 26121 Kwiecewo – Łomy o nawierzchni bitumicznej w dobrym stanie technicznym, odcinek drogi 7,1 km;
- 26122 Świątki - Jonkowo o nawierzchni bitumicznej w dobrym stanie technicznym, odcinek drogi 7,3 km;
- 26123 Gołogóra – Kalisty o nawierzchni bitumicznej i gruntowej w dostatecznym stanie technicznym, odcinek drogi 5,8 km w tym o nawierzchni twardej 3,1 km, gruntowej ulepszonej 2,7 km;
- 26184 Gołogóra – Nowe Kawkowo o nawierzchni bitumicznej i gruntowej w dostatecznym stanie technicznym, odcinek drogi 2,3 km w tym o nawierzchni twardej 0,1 km, gruntowej ulepszonej 2,2 km;

- 26187 Kalisty – Raciszewo o nawierzchni bitumicznej i gruntowej w dostatecznym stanie technicznym, odcinek drogi 4,6 km w tym o nawierzchni twardej 4,3 km, gruntowej ulepszonej 0,3 km;
- 26118 Skolity – Garzewo o nawierzchni bitumicznej w dobrym stanie technicznym, odcinek drogi 2 km;
- 26815 Pityny – Włodowo o nawierzchni bitumicznej i gruntowej w dostatecznym stanie technicznym, odcinek drogi 3,1 km w tym o nawierzchni twardej 0,4 km, gruntowej nieulepszonej 2,7 km;
- 261816 Miłakowo – Kalisty o nawierzchni bitumicznej w dobrym stanie technicznym, odcinek drogi 4,3 km;
- 28825 Zawroty – Kalisty o nawierzchni bitumicznej w dobrym stanie technicznym, odcinek drogi 4,3 km;

Stan techniczny dróg powiatowych w gminie Świątki można określić jako dostateczny z odcinkami w stanie dobrym. Analizując na tych drogach komfort jazdy należałoby przyjąć, że ich stan techniczny jest w większości średni, ponieważ liczne połatane dziury powodują nierówności nawierzchni utrudniające jazdę samochodem. Wszystkie drogi powiatowe o nawierzchni bitumicznej posiadają normatywną szerokość nawierzchni tj. min 5,0m. Część dróg posiada nienormatywną szerokość nawierzchni (4,5m-4,0m) a nie utrzymywane w sposób właściwy pobocza, nawet przy bardzo małym ruchu samochodem osobowym powodują utrudnienia i narażają uczestników ruchu na niebezpieczeństwo. Łączna długość dróg powiatowych obsługujących gminę Świątki wynosi 66 km, w tym dróg o nawierzchni twardej 44,8 km tj. około 68%.

Drogi gminne obsługujące gminę Świątki (ogłoszone w Dzienniku Urzędowym byłego województwa olsztyńskiego) o łącznej długości ok. 29,0 km, posiadają nawierzchnię twardą na długości 1,65 km tj. 5,7%.

Dotychczasowe drogi zakładowe zgodnie z zapisami zawartymi w Dzienniku Ustaw nr 106 z dnia 21 lipca 1998 roku zaliczone zostały do dróg wewnętrznych.

Drogi gminne i wewnętrzne tworzą układ komunikacyjny bezpośrednio obsługujący sieć osadniczą (w tym i rozproszoną), zapewniając dojazd do pól i lasów.

Łączna długość wszystkich dróg twardych na terenie gminy Świątki wynosi ok. 78 km, co daje wskaźnik gęstości dróg twardych wynoszący 47 km na 100 km<sup>2</sup>. Wskaźnik ten określa, że jest to gmina o średniej gęstości dróg twardych. Drogi te wymagają poprawienia stanu technicznego, a więc budowy nowych nawierzchni na szczególnie ważnych dla prawidłowego funkcjonowania gminy i obsługi mieszkańców. Barię w prawidłowym funkcjonowaniu układu komunikacyjnego dróg w gminie Świątki jest ich stan techniczny. Brak planowanych modernizacji i odnow dróg przyczynia się do dalszego pogarszania stanu – dotyczy to szczególnie dróg powiatowych. Dodatkowo w miarę możliwości należałoby zmodernizować najważniejsze odcinki dróg gminnych. Dodatkową barierą w prawidłowym funkcjonowaniu dróg powiatowych i gminnych jest ich duże rozbudowanie. Drogi te należałoby przeanalizować pod kątem funkcjonalności i ewentualnie obniżyć kategorie dróg niespełniających wymagań zawartych w Dz. U. nr 106 z 1998 r.

Reasumując, istniejący układ komunikacyjny po wykonaniu potrzebnych modernizacji i remontów będzie w sposób prawidłowy obsługiwał gminę i zapewni mieszkańcom dostępność różnych form aktywności społecznej i gospodarczej.

## 2.9. Własność nieruchomości

W Gminie Świątki zasoby mieszkaniowe należą w głównej mierze do osób fizycznych. Nieznaczna część mieszkań stanowi własność gminy i własność zakładów pracy.

|  | J. m. | 2003 | 2004 | 2005 | 2006 |
|--|-------|------|------|------|------|
|--|-------|------|------|------|------|

| <b>ZASOBY MIESZKANIOWE</b>                   |        |        |        |        |        |
|--|--------|--------|--------|--------|--------|
| <b>Zasoby mieszkaniowe wg form własności</b> |        |        |        |        |        |
| ogółem                                       |        |        |        |        |        |
| mieszkania                                   | miesz. | 1 164  | 1 164  | 1 167  | 1 169  |
| izby   | izba   | 4 334  | 4 334  | 4 350  | 4 361  |
| powierzchnia użytkowa mieszkań               | m2     | 88 815 | 88 815 | 89 341 | 89 700 |
| zasoby gmin (komunalne)                      |        |        |        |        |        |
| mieszkania                                   | miesz. | 54     | 54     | 50     | 50     |
| izby   | izba   | 155    | 155    | 156    | 156    |
| powierzchnia użytkowa mieszkań               | m2     | 2 424  | 2 424  | 2 095  | 2 095  |
| zasoby zakładów pracy                        |        |        |        |        |        |
| mieszkania                                   | miesz. | 39     | 39     | 39     | 39     |
| izby   | izba   | 137    | 137    | 137    | 137    |
| powierzchnia użytkowa mieszkań               | m2     | 2 795  | 2 795  | 2 795  | 2 795  |
| zasoby osób fizycznych                       |        |        |        |        |        |
| mieszkania                                   | miesz. | 1 067  | 1 067  | 1 074  | 1 076  |
| izby   | izba   | 4 028  | 4 028  | 4 043  | 4 054  |
| powierzchnia użytkowa mieszkań               | m2     | 83 315 | 83 315 | 84 170 | 84 529 |
| zasoby pozostałych podmiotów                 |        |        |        |        |        |
| mieszkania                                   | miesz. | 4      | 4      | 4      | 4      |
| izby   | izba   | 14     | 14     | 14     | 14     |
| powierzchnia użytkowa mieszkań               | m2     | 281    | 281    | 281    | 281    |

Źródło: Główny Urząd Statystyczny

Zasoby leśne w Gminie Świątki należą przede wszystkim do Skarbu Państwa (94,28%). Jedynie 5,27% gruntów leśnych jest w rękach prywatnych.

|   | J. m. | 2003    | 2004    | 2005    | 2006    |
|---|-------|---------|---------|---------|---------|
| <b>LEŚNICTWO WSZYSTKICH FORM WŁASNOŚCI</b>                          |       |         |         |         |         |
| <b>Powierzchnia gruntów leśnych</b>                                 |       |         |         |         |         |
| ogółem  | ha    | 1 964,4 | 2 008,9 | 2 006,8 | 2 003,7 |
| las ogółem  | ha    | 1 930,8 | 1 973,4 | 1 971,4 | 1 967,9 |
| grunty leśne publiczne ogółem                                       | ha    | 1 846,0 | 1 890,5 | 1 892,2 | 1 889,1 |
| grunty leśne publiczne Skarbu Państwa                               | ha    | 1 846,0 | 1 890,5 | 1 892,2 | 1 889,1 |
| grunty leśne publiczne Skarbu Państwa w zarządzie Lasów Państwowych | ha    | 1 822,0 | 1 868,5 | 1 869,2 | 1 870,1 |
| grunty leśne prywatne   | ha    | 118,4   | 118,4   | 114,6   | 114,6   |
| <b>LEŚNICTWO (POZA SKARBEM PAŃSTWA)</b>                             |       |         |         |         |         |
| <b>Powierzchnia gruntów leśnych</b>                                 |       |         |         |         |         |



|                                       |    |        |        |        |        |
|---------------------------------------|----|--------|--------|--------|--------|
| ogółem                                | ha | 118,40 | 118,40 | 114,60 | 114,60 |
| lasy ogółem                           | ha | 118,40 | 118,40 | 114,60 | 114,60 |
| grunty leśne prywatne ogółem          | ha | 118,40 | 118,40 | 114,60 | 114,60 |
| grunty leśne prywatne osób fizycznych | ha | 102,00 | 102,00 | 114,60 | 114,60 |

*Źródło: Główny Urząd Statystyczny*

Powierzchnia gruntów rolnych na terenie Gminy Światki wynosi 10 950 ha (stan na rok 2007).  
Strukturę własności przedstawia poniższa tabela.

| użytki rolne       | 2006 [ha]     |
|--------------------|---------------|
| <b>grunty orne</b> | <b>7 963</b>  |
| Skarb Państwa      | 3 410         |
| Mienie Gminy       | 35            |
| Prywatne           | 4 518         |
| <b>sady</b>        | <b>14</b>     |
| Skarb Państwa      | 0             |
| Mienie Gminy       | 3             |
| Prywatne           | 11            |
| <b>łąki</b>        | <b>1 215</b>  |
| Skarb Państwa      | 477           |
| Mienie Gminy       | 4             |
| Prywatne           | 734           |
| <b>pastwiska</b>   | <b>1 772</b>  |
| Skarb Państwa      | 476           |
| Mienie Gminy       | 19            |
| Prywatne           | 1 277         |
| <b>razem</b>       | <b>10 964</b> |

Struktura władania – 2007r.

| Wyszczególnienie      | Powierzchnia użytków rolnych |       |
|-----------------------|------------------------------|-------|
|                       | Pow. w ha                    | %     |
| Gmina ogółem          | 61                           | 0,55  |
| Skarb Państwa         | 4 363                        | 39,80 |
| Gospodarstwa prywatne | 6 540                        | 59,65 |
| razem                 | 10 964                       | 100   |

2.10. Gospodarka i rynek pracy

2.10.1 Główni pracodawcy i osoby pracujące

Główni pracodawcy na terenie Gminy Świątki  
[2006r.]

Szkoła Podstawowa w Świątkach  
Szkoła Podstawowa w Kwieciewie  
Publiczne Gimnazjum w Świątkach  
"EKA" Kłobia  
Urząd Gminy  
Zakład Masarski Józef Kołek

źródło: Urząd Gminy w Świątkach

|  | J. m. | 2003 | 2004 | 2005 | 2006 |
|--|-------|------|------|------|------|
| <b>PRACUJĄCY W GŁÓWNYM MIEJSCU PRACY</b> |       |      |      |      |      |
| <b>Pracujący wg płci</b>                 |       |      |      |      |      |
| ogółem                                   | osoba | 243  | 270  | 284  | 297  |
| mężczyźni                                | osoba | 83   | 99   | 117  | 117  |
| kobiety                                  | osoba | 160  | 171  | 167  | 180  |

Źródło: Główny Urząd Statystyczny

2.10.2. Struktura podstawowych branż

Na przestrzeni ostatnich lat systematycznie, choć nieznacznie wzrasta liczba podmiotów gospodarczych a tym samym liczba osób zatrudnionych. Największy przyrost obserwuje się wśród podmiotów prywatnych. Łączna liczba podmiotów gospodarki narodowej to 194, w tym sektor publiczny 4,64% a sektor prywatny to 95,36%. W sektorze prywatnym osoby fizyczne prowadzące działalność gospodarczą stanowią jego 82,70%.

|  | J. m.     | 2003 | 2004 | 2005 | 2006 |
|--|-----------|------|------|------|------|
| <b>PODMIOTY GOSPODARKI NARODOWEJ ZAREJESTROWANE W REJESTRZE REGON WG SEKTORÓW WŁASNOŚCIOWYCH</b> |           |      |      |      |      |
| <b>Ogółem</b>  |           |      |      |      |      |
| ogółem   | jed.gosp. | 182  | 184  | 186  | 194  |
| <b>Sektor publiczny</b>  |           |      |      |      |      |
| podmioty gospodarki narodowej ogółem   | jed.gosp. | 8    | 9    | 9    | 9    |
| państwowe i samorządowe jednostki prawa budżetowego ogółem                                       | jed.gosp. | 6    | 7    | 7    | 7    |

|  |           |     |     |     |     |
|--|-----------|-----|-----|-----|-----|
| przedsiębiorstwa państwowe   | jed.gosp. | 0   | 0   | 0   | 0   |
| spółki handlowe  | jed.gosp. | 0   | 0   | 0   | 0   |
| spółki handlowe z udziałem kapitału zagranicznego  | jed.gosp. | 0   | 0   | 0   | 0   |
| państwowe i samorządowe jednostki prawa budżetowego, gospodarstwa pomocnicze   | jed.gosp. | 0   | 0   | 0   | 0   |
| <b>Sektor prywatny</b>   |           |     |     |     |     |
| podmioty gospodarki narodowej ogółem   | jed.gosp. | 174 | 175 | 177 | 185 |
| osoby fizyczne prowadzące działalność gospodarczą  | jed.gosp. | 142 | 143 | 146 | 153 |
| spółki handlowe  | jed.gosp. | 2   | 2   | 2   | 4   |
| spółki handlowe z udziałem kapitału zagranicznego  | jed.gosp. | 1   | 1   | 1   | 1   |
| spółdzielnie   | jed.gosp. | 4   | 4   | 4   | 4   |
| fundacje   | jed.gosp. | 0   | 0   | 0   | 0   |
| stowarzyszenia i organizacje społeczne   | jed.gosp. | 8   | 8   | 8   | 8   |
| <b>PODMIOTY GOSPODARKI NARODOWEJ ZAREJESTROWANE W REJESTRZE REGON WG SEKCJI PKD</b>  |           |     |     |     |     |
| <b>Jednostki zarejestrowane</b>  |           |     |     |     |     |
| <b>ogółem</b>  |           |     |     |     |     |
| ogółem   | jed.gosp. | 182 | 184 | 186 | 194 |
| sektor publiczny   | jed.gosp. | 8   | 9   | 9   | 9   |
| sektor prywatny  | jed.gosp. | 174 | 175 | 177 | 185 |
| <b>w sekcji A (ROLNICTWO, LEŚNICTWO, ŁOWIECTWO I RYBACTWO)</b>   |           |     |     |     |     |
| ogółem   | jed.gosp. | 16  | 15  | 16  | 17  |
| sektor publiczny   | jed.gosp. | 0   | 0   | 0   | 0   |
| sektor prywatny  | jed.gosp. | 16  | 15  | 16  | 17  |
| <b>w sekcji D (WYTWARZANIE I ZAOPATRYWANIE W ENERGIĘ ELEKTRYCZNĄ, GAZ, PARĘ WODNĄ, GORCĄ WODĘ I POWIETRZE DO UKŁADÓW KLIMATYZACYJNYCH)</b> |           |     |     |     |     |
| ogółem   | jed.gosp. | 16  | 15  | 14  | 18  |
| sektor publiczny   | jed.gosp. | 0   | 0   | 0   | 0   |
| sektor prywatny  | jed.gosp. | 16  | 15  | 14  | 18  |
| <b>w sekcji F (BUDOWNICTWO)</b>  |           |     |     |     |     |
| ogółem   | jed.gosp. | 17  | 20  | 20  | 21  |
| sektor publiczny   | jed.gosp. | 0   | 0   | 0   | 0   |
| sektor prywatny  | jed.gosp. | 17  | 20  | 20  | 21  |
| <b>w sekcji G (HANDEL HURTOWY I DETALICZNY; NAPRAWA POJAZDÓW SAMOCHODOWYCH, WŁĄCZAJĄC MOTOCYKLE)</b>                                       |           |     |     |     |     |
| ogółem   | jed.gosp. | 64  | 60  | 59  | 63  |
| sektor publiczny   | jed.gosp. | 0   | 0   | 0   | 0   |
| sektor prywatny  | jed.gosp. | 64  | 60  | 59  | 63  |
| <b>w sekcji H (TRANSPORT I GOSPODARKA MAGAZYNOWA)</b>  |           |     |     |     |     |
| ogółem   | jed.gosp. | 2   | 2   | 2   | 1   |
| sektor publiczny   | jed.gosp. | 0   | 0   | 0   | 0   |
| sektor prywatny  | jed.gosp. | 2   | 2   | 2   | 1   |
| <b>w sekcji I (DZIAŁALNOŚĆ ZWIĄZANA Z ZAKWATEROWANIEM I USŁUGAMI GASTRONOMICZNYMI)</b>   |           |     |     |     |     |
| ogółem   | jed.gosp. | 19  | 22  | 22  | 20  |
| sektor publiczny   | jed.gosp. | 0   | 0   | 0   | 0   |

|  |           |    |    |    |    |
|--|-----------|----|----|----|----|
| sektor prywatny  | jed.gosp. | 19 | 22 | 22 | 20 |
| w sekcji J (INFORMACJA I KOMUNIKACJA)  |           |    |    |    |    |
| ogółem   | jed.gosp. | 2  | 1  | 1  | 1  |
| sektor publiczny   | jed.gosp. | 0  | 0  | 0  | 0  |
| sektor prywatny  | jed.gosp. | 2  | 1  | 1  | 1  |
| w sekcji K (DZIAŁALNOŚĆ FINANSOWA I UBEZPIECZENIOWA)   |           |    |    |    |    |
| ogółem   | jed.gosp. | 18 | 18 | 22 | 21 |
| sektor publiczny   | jed.gosp. | 0  | 0  | 0  | 0  |
| sektor prywatny  | jed.gosp. | 18 | 18 | 22 | 21 |
| w sekcji L (DZIAŁALNOŚĆ ZWIĄZANA Z OBSŁUGĄ RYNKU NIERUCHOMOŚCI)                              |           |    |    |    |    |
| ogółem   | jed.gosp. | 7  | 7  | 7  | 7  |
| sektor publiczny   | jed.gosp. | 2  | 2  | 2  | 2  |
| sektor prywatny  | jed.gosp. | 5  | 5  | 5  | 5  |
| w sekcji M (DZIAŁALNOŚĆ PROFESJONALNA, NAUKOWA I TECHNICZNA )                                |           |    |    |    |    |
| ogółem   | jed.gosp. | 6  | 7  | 6  | 6  |
| sektor publiczny   | jed.gosp. | 4  | 5  | 5  | 5  |
| sektor prywatny  | jed.gosp. | 2  | 2  | 1  | 1  |
| w sekcji N (DZIAŁALNOŚĆ W ZAKRESIE USŁUG ADMINISTROWANIA I DZIAŁALNOŚĆ WSPIERAJĄCA)          |           |    |    |    |    |
| ogółem   | jed.gosp. | 5  | 6  | 6  | 7  |
| sektor publiczny   | jed.gosp. | 1  | 1  | 1  | 1  |
| sektor prywatny  | jed.gosp. | 4  | 5  | 5  | 6  |
| w sekcji O (ADMINISTRACJA PUBLICZNA I OBRONA NARODOWA; OBOWIĄZKOWE ZABEZPIECZENIA SPOŁECZNA) |           |    |    |    |    |
| ogółem   | jed.gosp. | 10 | 11 | 11 | 12 |
| sektor publiczny   | jed.gosp. | 1  | 1  | 1  | 1  |
| sektor prywatny  | jed.gosp. | 9  | 10 | 10 | 11 |

Źródło: Główny Urząd Statystyczny

### 2.10.3. Handel

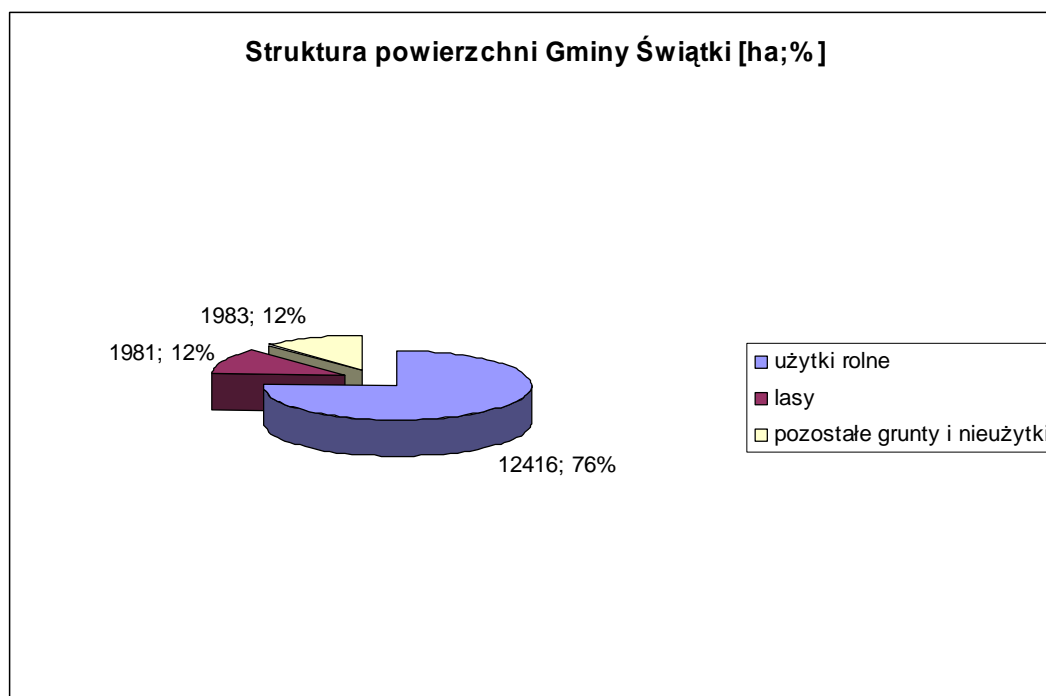
|   | J. m. | 2003 | 2004 | 2005 | 2006 |
|---|-------|------|------|------|------|
| <b>SKLEPY I STACJE PALIW</b>                      |       |      |      |      |      |
| <b>Sklepy wg sektorów własności</b>               |       |      |      |      |      |
| ogółem  |       |      |      |      |      |
| sklepy  | ob.   | 25   | 27   | 27   | 29   |
| pracujący w sklepach                              | osoba | 50   | 54   | 54   | 58   |
| sektor prywatny                                   |       |      |      |      |      |
| sklepy  | ob.   | 25   | 27   | 27   | 29   |
| pracujący w sklepach                              | osoba | 50   | 54   | 54   | 58   |
| <b>Stacje paliw</b>                               |       |      |      |      |      |
| obiekty   | ob.   | 1    | 1    | 1    | 1    |
| pracownicy  | osoba | 3    | 3    | 3    | 3    |
| <b>TARGOWISKA</b>                                 |       |      |      |      |      |
| <b>Targowiska stałe</b>                           |       |      |      |      |      |
| targowiska ogółem                                 | ob.   | 1    | 1    | 1    | 1    |
| targowiska z przewagą sprzedaży drobnodetalicznej | ob.   | -    | -    | -    | 1    |
| powierzchnia ogółem                               | m2    | 100  | 100  | 100  | 150  |

|                                    |    |   |   |   |     |
|------------------------------------|----|---|---|---|-----|
| powierzchnia sprzedażowa targowisk | m2 | - | - | - | 150 |
|------------------------------------|----|---|---|---|-----|

Źródło: Główny Urząd Statystyczny i Urząd Gminy

#### 2.10.4. Rolnictwo i leśnictwo

Wiodącą funkcją w gminie Świątki jest rolnictwo. Gmina charakteryzuje się jednym z najwyższych w województwie warmińsko-mazurskim udziałem użytków rolnych w powierzchni ogólnej 76% (średnia województwa 54%). Lesistość gminy jest niska - ponad 12% powierzchni zajmują lasy i grunty zadrzewione.



Źródło: Główny Urząd Statystyczny (opracowanie własne)

Wśród użytków rolnych przeważają grunty orne ok. 73%, pozostała część w przeważającej większości stanowią łąki i pastwiska. Większość gruntów ornych stanowią grunty klasy IIIb – 4064 ha oraz IVa – 3031 ha, to jest łącznie 78% powierzchni gruntów ornych. Podobnie bonitacja wygląda na terenach łąk i pastwisk, grunty klas III i IV zajmują prawie 82% powierzchni.

|                                     | J. m. | 2003   | 2004   | 2005   | 2006 |
|-------------------------------------|-------|--------|--------|--------|------|
| <b>UŻYTKI ROLNE</b>                 |       |        |        |        |      |
| <b>Powierzchnia użytków rolnych</b> |       |        |        |        |      |
| powierzchnia użytków rolnych        |       |        |        |        |      |
| ogółem                              | ha    | 12 483 | 12 440 | 12 416 | -    |
| grunty orne                         |       |        |        |        |      |
| ogółem                              | ha    | 9 115  | 9 070  | 9 059  | -    |
| sady                                |       |        |        |        |      |

|                                     |    |       |       |       |   |
|-------------------------------------|----|-------|-------|-------|---|
| ogółem                              | ha | 16    | 16    | 14    | - |
| łąki                                |    |       |       |       |   |
| ogółem                              | ha | 1 361 | 1 359 | 1 347 | - |
| pastwiska                           |    |       |       |       |   |
| ogółem                              | ha | 1 991 | 1 995 | 1 996 | - |
| <b>LASY</b>                         |    |       |       |       |   |
| <b>Lasy i grunty leśne</b>          |    |       |       |       |   |
| ogółem                              | ha | 2 007 | 1 938 | 1 981 | - |
| <b>POZOSTAŁE GRUNTY I NIEUŻYTKI</b> |    |       |       |       |   |
| <b>Pozostałe grunty i nieużytki</b> |    |       |       |       |   |
| ogółem                              | ha | 1 890 | 2 002 | 1 983 | - |

Źródło: Główny Urząd Statystyczny i Urząd Gminy

Struktura gospodarstw rolnych wg stanu na rok 2004

| Lp.          | Nazwa obrębu | 2004 rok                  |                                  |                               |                             |         |                             |         |                              |         |                                   |         |                     |         |
|--------------|--------------|---------------------------|----------------------------------|-------------------------------|-----------------------------|---------|-----------------------------|---------|------------------------------|---------|-----------------------------------|---------|---------------------|---------|
|              |              | Liczba gospodarstw ogółem | Pow. ogólna gospodarstw w gminie | Przeciętna wielkość gosp. ha. | Liczba gosp. o pow. do 2 ha |         | Liczba gosp. o pow. 2-10 ha |         | Liczba gosp. o pow. 10-20 ha |         | Liczba gosp. o pow. powyżej 20 ha |         | w tym powyżej 50 ha |         |
|              |              |                           |                                  |                               | Liczba                      | pow. ha | Liczba                      | pow. ha | Liczba                       | pow. ha | Liczba                            | pow. ha | Liczba              | pow. ha |
| 1.           | BRZYDOWO     | 61                        | 1030                             | 17                            | 20                          | 11      | 13                          | 117     | 8                            | 108     | 20                                | 794     | 3                   | 540     |
| 2.           | GARZEWO      | 15                        | 85                               | 6                             | 5                           | 6       | 8                           | 35      | 2                            | 44      | -                                 | -       | -                   | -       |
| 3.           | GOŁOGÓRA     | 57                        | 554                              | 10                            | 17                          | 15      | 13                          | 75      | 20                           | 169     | 7                                 | 295     | -                   | -       |
| 4.           | JANKOWO      | 23                        | 190                              | 8                             | 11                          | 6       | 5                           | 30      | 3                            | 48      | 4                                 | 106     | 1                   | 60      |
| 5.           | KALISTY      | 41                        | 550                              | 13                            | 13                          | 10      | 7                           | 45      | 6                            | 78      | 15                                | 417     | 2                   | 280     |
| 6.           | KLONY        | 20                        | 270                              | 14                            | 6                           | 3       | 3                           | 12      | 6                            | 70      | 5                                 | 185     | 1                   | 90      |
| 7.           | KONRADOWO    | 14                        | 173                              | 12                            | 3                           | 3       | 4                           | 20      | 2                            | 30      | 5                                 | 120     | -                   | -       |
| 8.           | KWIECEWO     | 47                        | 1060                             | 23                            | 22                          | 18      | 11                          | 50      | 3                            | 45      | 11                                | 947     | 2                   | 720     |
| 9.           | RÓŻYNKA      | 48                        | 580                              | 12                            | 8                           | 14      | 14                          | 70      | 6                            | 68      | 20                                | 428     | 4                   | 300     |
| 10.          | SKOLITY      | 84                        | 667                              | 8                             | 38                          | 42      | 18                          | 100     | 14                           | 260     | 14                                | 265     | -                   | -       |
| 11.          | ŚWIĄTKI      | 79                        | 847                              | 11                            | 43                          | 33      | 12                          | 60      | 6                            | 70      | 18                                | 684     | 1                   | 110     |
| 12.          | WŁODOWO      | 41                        | 589                              | 14                            | 13                          | 12      | 11                          | 65      | 8                            | 100     | 9                                 | 412     | 2                   | 160     |
| 13.          | WORŁAWKI     | 31                        | 939                              | 30                            | 13                          | 7       | 2                           | 7       | 5                            | 80      | 11                                | 845     | 2                   | 610     |
| 14.          | WYSOKIE      |                           |                                  |                               |                             |         |                             |         |                              |         |                                   |         |                     |         |
| Ogółem gmina |              | 561                       | 7534                             | 13                            | 212                         | 180     | 121                         | 686     | 242                          | 1170    | 139                               | 5498    | 18                  | 2870    |

Źródło: Biuletyn Informacji Publicznej Gminy Świątki

|   | J. m. | 2003       | 2004       | 2005       | 2006       |
|---|-------|------------|------------|------------|------------|
| <b>LEŚNICTWO WSZYSTKICH FORM WŁASNOŚCI</b>  |       |            |            |            |            |
| <b>Powierzchnia gruntów leśnych</b>   |       |            |            |            |            |
| ogółem  | ha    | 1<br>964,4 | 2<br>008,9 | 2<br>006,8 | 2<br>003,7 |
| las ogółem  | ha    | 1<br>930,8 | 1<br>973,4 | 1<br>971,4 | 1<br>967,9 |
| grunty leśne publiczne ogółem   | ha    | 1<br>846,0 | 1<br>890,5 | 1<br>892,2 | 1<br>889,1 |
| grunty leśne publiczne Skarbu Państwa   | ha    | 1<br>846,0 | 1<br>890,5 | 1<br>892,2 | 1<br>889,1 |
| grunty leśne publiczne Skarbu Państwa w zarządzie Lasów Państwowych               | ha    | 1<br>822,0 | 1<br>868,5 | 1<br>869,2 | 1<br>870,1 |
| grunty leśne prywatne   | ha    | 118,4      | 118,4      | 114,6      | 114,6      |
| <b>Powierzchnia gruntów nieleśnych zalesionych i przeznaczonych do zalesienia</b> |       |            |            |            |            |
| zalesienia ogółem   | ha    | 48,1       | 17,1       | 0          | 6,5        |
| zalesienia lasy publiczne ogółem  | ha    | 20,5       | 5,5        | 0          | 0          |
| zalesienia lasy publiczne Skarbu Państwa  | ha    | 20,5       | 5,5        | 0          | 0          |
| zalesienia lasy publiczne Skarbu Państwa w zarządzie Lasów Państwowych            | ha    | 20,5       | 5,5        | 0          | 0          |
| zalesienia lasy prywatne ogółem   | ha    | 27,6       | 11,6       | 0          | 6,5        |
| grunty nieleśne przeznaczone do zalesienia ogółem                                 | ha    | 15,0       | 30,0       | 0          | 12,9       |
| grunty nieleśne przeznaczone do zalesienia w zarządzie Lasów Państwowych          | ha    | 15,0       | 30,0       | 0          | 12,9       |
| lesistość w %   | %     | 11,80      | 12,00      | 12,00      | 12,00      |
| <b>Odnowienia i zalesienia</b>  |       |            |            |            |            |
| <b>ogółem</b>   |       |            |            |            |            |
| ogółem  | ha    | 27,6       | 11,6       | 0          | 6,5        |
| las prywatne  | ha    | 27,6       | 11,6       | 0          | 6,5        |
| las gminne  | ha    | 0          | 0          | 0          | 0          |
| <b>zalesienia</b>   |       |            |            |            |            |
| ogółem  | ha    | 27,6       | 11,6       | 0          | 6,5        |
| las prywatne  | ha    | 27,6       | 11,6       | 0          | 6,5        |
| las gminne  | ha    | 0          | 0          | 0          | 0          |
| <b>Pozyskiwanie drewna (grubizny)</b>   |       |            |            |            |            |
| ogółem  | m3    | 50         | 137        | 34         | 15         |
| las prywatne  | m3    | 50         | 137        | 34         | 15         |
| las gminne  | m3    | 0          | 0          | 0          | 0          |

Źródło: Główny Urząd Statystyczny i Urząd Gminy



## 2.11. Sfera społeczna

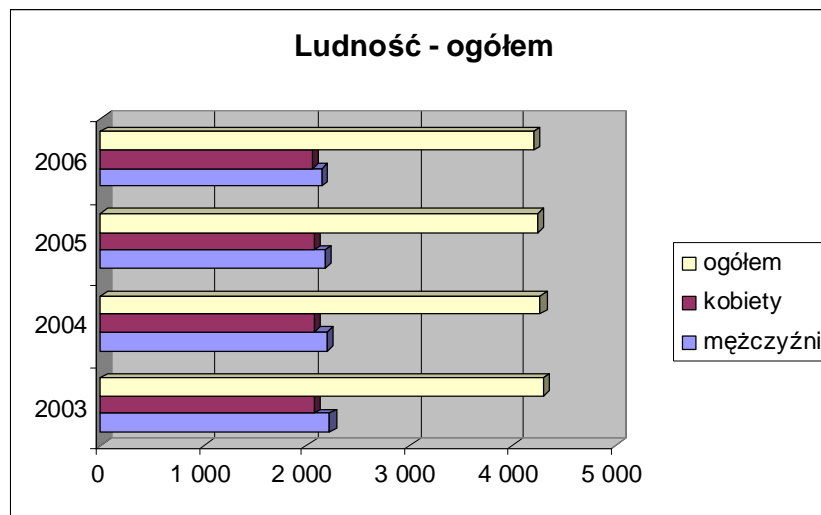
### 2.11.1. Demografia

Pod względem liczby mieszkańców gmina Światki należy do grupy gmin małych. Obecnie gminę zamieszkuje 4300 osób. (wg danych ewidencji ludności Urzędu Gminy w Świątkach - stan na dzień 31.12.2007r.). Powierzchnia gminy zajmuje niecałe 164km<sup>2</sup>, a wskaźnik gęstości zaludnienia kształtuje się na poziomie 26 osób na 1 km<sup>2</sup>, co odpowiada wskaźnikowi średniemu dla gmin wiejskich.

|  | J. m. | 2006   |
|--|-------|--------|
| <b>PODZIAŁ ADMINISTRACYJNY, SIEĆ OSADNICZA</b> |       |        |
| <b>Powierzchnia</b>                            |       |        |
| ogółem w ha                                    | ha    | 16 415 |
| ogółem w km2                                   | km2   | 164    |
| <b>Sołectwa</b>                                |       |        |
| ogółem   | jed.  | 13     |
| <b>Miejscowości</b>                            |       |        |
| miejscowości wiejskie                          | jed.  | 23     |

| miejscowość   | kobiety w wieku |           |          | mężczyźni w wieku |           |          |
|---------------|-----------------|-----------|----------|-------------------|-----------|----------|
|               | powyżej 60 lat  | 19-60 lat | 0-19 lat | powyżej 65 lat    | 19-65 lat | 0-19 lat |
| Gmina Światki | 358             | 1175      | 565      | 170               | 1371      | 661      |

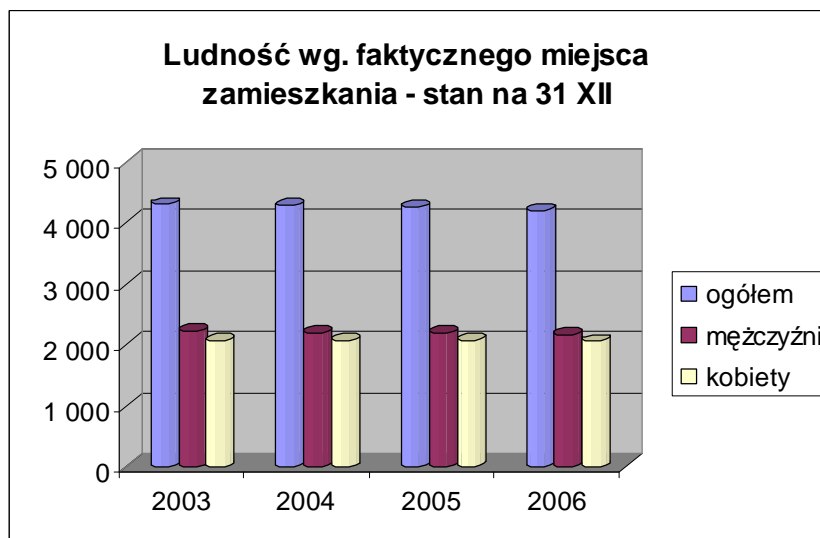
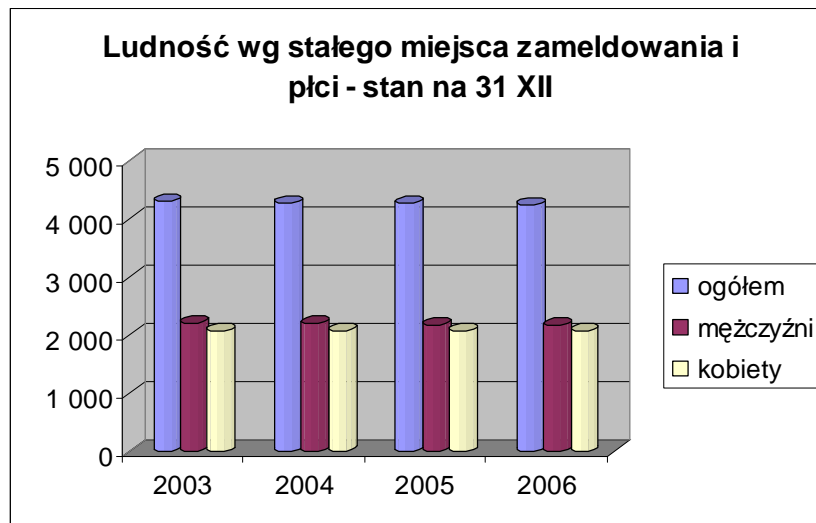
źródło: Urząd Gminy Światki



Liczba mieszkańców gminy w latach 2003-2006

|  | J. m. | 2003 | 2004 | 2005 | 2006 |
|--|-------|------|------|------|------|
| <b>STAN LUDNOŚCI I RUCH NATURALNY</b>                      |       |      |      |      |      |
| <b>Ludność wg miejsca zameldowania/zamieszkania i płci</b> |       |      |      |      |      |
| ogółem   |       |      |      |      |      |
| stałe miejsce zameldowania                                 |       |      |      |      |      |
| stan na 31 XII   |       |      |      |      |      |

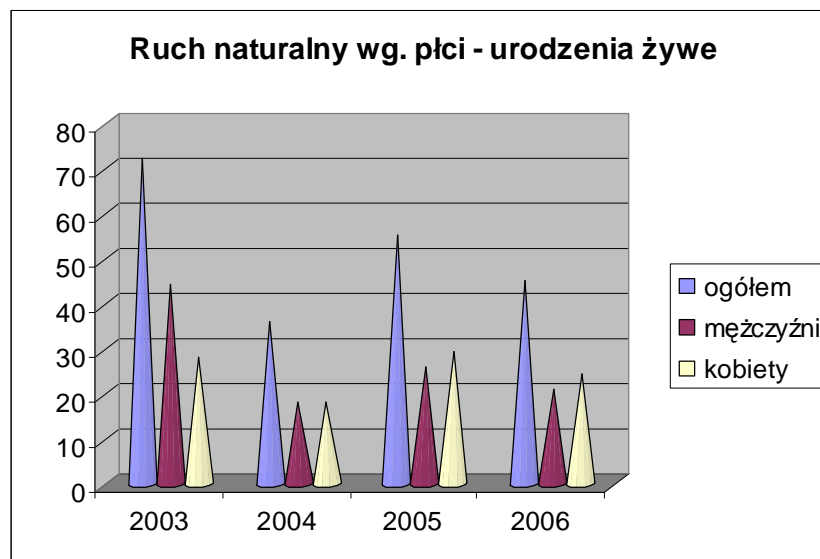
|  |       |       |       |       |       |
|--|-------|-------|-------|-------|-------|
| ogółem                                   | osoba | 4 304 | 4 287 | 4 275 | 4 252 |
| mężczyźni                                | osoba | 2 219 | 2 201 | 2 186 | 2 171 |
| kobiety                                  | osoba | 2 085 | 2 086 | 2 089 | 2 081 |
| <b>faktyczne miejsce zamieszkania</b>    |       |       |       |       |       |
| <b>stan na 31 XII</b>                    |       |       |       |       |       |
| ogółem                                   | osoba | 4 301 | 4 273 | 4 248 | 4 203 |
| mężczyźni                                | osoba | 2 225 | 2 203 | 2 180 | 2 149 |
| kobiety                                  | osoba | 2 076 | 2 070 | 2 068 | 2 054 |
| <b>Ludność wskaźniki modułu gminnego</b> |       |       |       |       |       |
| ludność na 1 km <sup>2</sup>             | osoba | 26    | 26    | 26    | 26    |
| kobiety na 100 mężczyzn                  | osoba | 93    | 94    | 95    | 96    |
| małżeństwa na 1000 ludności              | para  | 6,5   | 6,3   | 3,7   | 7,0   |
| urodzenia żywe na 1000 ludności          | osoba | 16,7  | 8,4   | 12,8  | 10,6  |
| zgony na 1000 ludności                   | osoba | 9,3   | 8,2   | 8,4   | 9,6   |
| przyrost naturalny na 1000 ludności      | osoba | 7,4   | 0,2   | 4,4   | 0,9   |

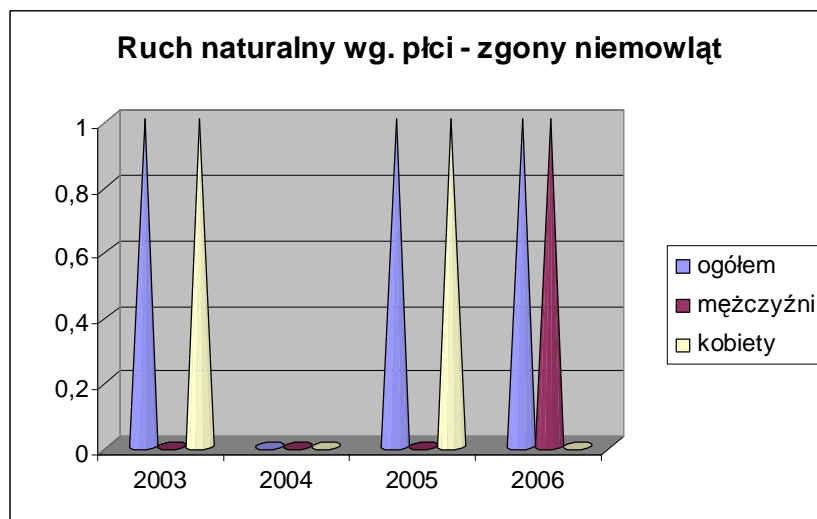
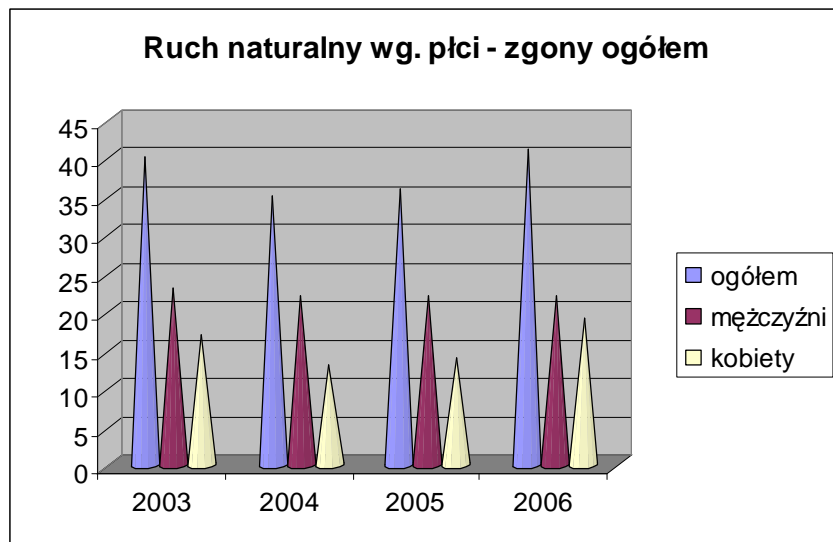


## Czynniki zmian demograficznych – ruch naturalny i migracje

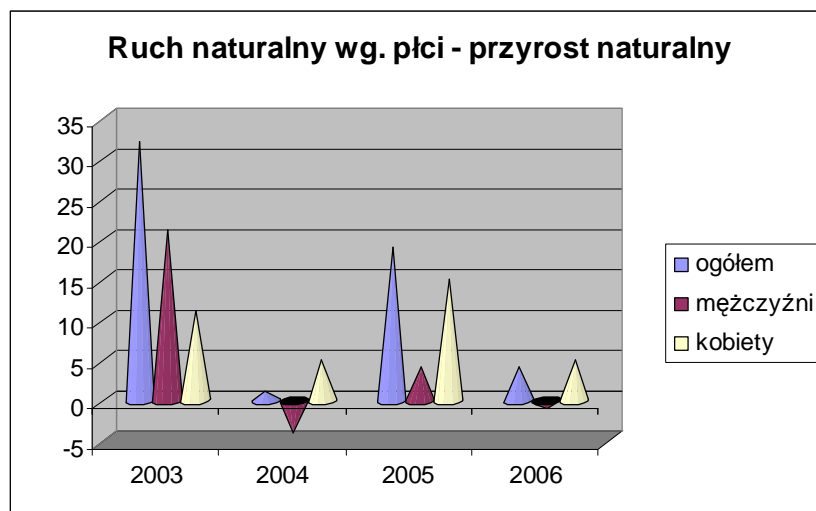
Czynnikiem decydującym o rozwoju gminy jest przyrost naturalny. W tabeli poniżej przedstawiono przyrost naturalny ostatnich lat tj. 2003-2006.

|                                       | J. m. | 2003 | 2004 | 2005 | 2006 |
|---------------------------------------|-------|------|------|------|------|
| <b>STAN LUDNOŚCI I RUCH NATURALNY</b> |       |      |      |      |      |
| <b>Ruch naturalny wg płci</b>         |       |      |      |      |      |
| <b>Urodzenia żywe</b>                 |       |      |      |      |      |
| ogółem                                | osoba | 72   | 36   | 55   | 45   |
| mężczyźni                             | osoba | 44   | 18   | 26   | 21   |
| kobiety                               | osoba | 28   | 18   | 29   | 24   |
| <b>Zgony ogółem</b>                   |       |      |      |      |      |
| ogółem                                | osoba | 40   | 35   | 36   | 41   |
| mężczyźni                             | osoba | 23   | 22   | 22   | 22   |
| kobiety                               | osoba | 17   | 13   | 14   | 19   |
| <b>Zgony niemowląt</b>                |       |      |      |      |      |
| ogółem                                | osoba | 1    | 0    | 1    | 1    |
| mężczyźni                             | osoba | 0    | 0    | 0    | 1    |
| kobiety                               | osoba | 1    | 0    | 1    | 0    |
| <b>Przyrost naturalny</b>             |       |      |      |      |      |
| ogółem                                | osoba | 32   | 1    | 19   | 4    |
| mężczyźni                             | osoba | 21   | -4   | 4    | -1   |
| kobiety                               | osoba | 11   | 5    | 15   | 5    |





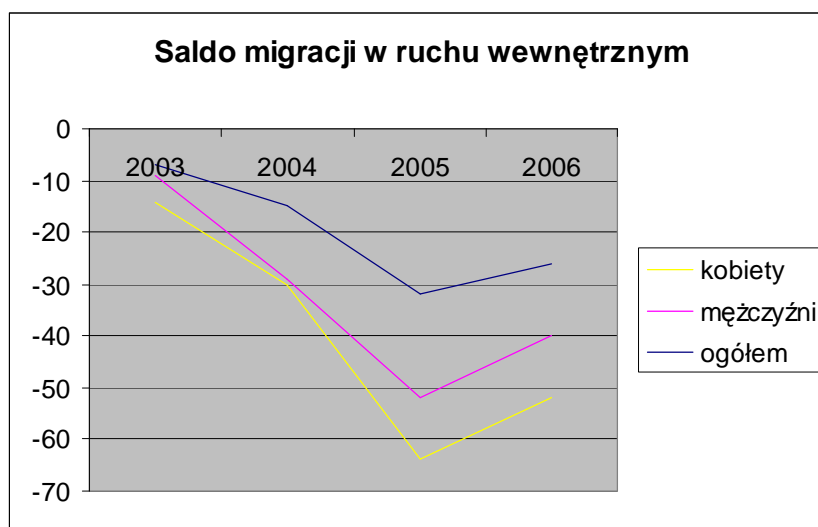
Przyrost naturalny w gminie Światki jest dodatni (liczba urodzeń przewyższa liczbę zgonów). W statystykach zaobserwować można, że co drugi rok przyrost gwałtownie rośnie a następnie gwałtownie spada.



Innym czynnikiem decydującym o rozwoju demograficznym gminy jest saldo migracji. Gmina Świątki charakteryzuje się ujemnym saldem migracji, co ujemnie wpływa na rozwój demograficzny gminy.

|  | J. m. | 2003 | 2004 | 2005 | 2006 |
|--|-------|------|------|------|------|
| <b>MIGRACJE WEWNĘTRZNE I ZAGRANICZNE</b>                                 |       |      |      |      |      |
| <b>Migracje na pobyt stały gminne wg typu, kierunku i płci migrantów</b> |       |      |      |      |      |
| zameldowania   |       |      |      |      |      |
| w ruchu wewnętrznym  |       |      |      |      |      |
| ogółem   | osoba | 50   | 47   | 46   | 21   |
| mężczyźni  | osoba | 27   | 22   | 18   | 8    |
| kobiety  | osoba | 23   | 25   | 28   | 13   |
| zagranica  |       |      |      |      |      |
| ogółem   | osoba | 0    | 1    | 1    | 0    |
| mężczyźni  | osoba | 0    | 1    | 1    | 0    |
| kobiety  | osoba | 0    | 0    | 0    | 0    |
| wymeldowania   |       |      |      |      |      |
| w ruchu wewnętrznym  |       |      |      |      |      |
| ogółem   | osoba | 57   | 62   | 78   | 47   |
| mężczyźni  | osoba | 29   | 36   | 38   | 22   |
| kobiety  | osoba | 28   | 26   | 40   | 25   |
| zagranica  |       |      |      |      |      |
| ogółem   | osoba | 3    | 4    | 0    | 1    |
| mężczyźni  | osoba | 2    | 1    | 0    | 0    |
| kobiety  | osoba | 1    | 3    | 0    | 1    |
| saldo migracji   |       |      |      |      |      |
| w ruchu wewnętrznym  |       |      |      |      |      |
| ogółem   | osoba | -7   | -15  | -32  | -26  |
| mężczyźni  | osoba | -2   | -14  | -20  | -14  |
| kobiety  | osoba | -5   | -1   | -12  | -12  |
| zagranica  |       |      |      |      |      |
| ogółem   | osoba | -3   | -3   | 1    | -1   |
| mężczyźni  | osoba | -2   | 0    | 1    | 0    |

|  |       |    |    |    |    |
|--|-------|----|----|----|----|
| kobiety  | osoba | -1 | -3 | 0  | -1 |
| <b>Migracje na pobyt stały gminne wg typu i kierunku</b> |       |    |    |    |    |
| <b>zameldowania</b>                                      |       |    |    |    |    |
| ogółem   | osoba | 50 | 48 | 47 | 21 |
| miasta   | osoba | 28 | 33 | 29 | 6  |
| wieś   | osoba | 22 | 14 | 17 | 15 |
| zagranica  | osoba | 0  | 1  | 1  | 0  |
| <b>wymeldowania</b>                                      |       |    |    |    |    |
| ogółem   | osoba | 60 | 66 | 78 | 48 |
| miasta   | osoba | 41 | 40 | 37 | 23 |
| wieś   | osoba | 16 | 22 | 41 | 24 |
| zagranica  | osoba | 3  | 4  | 0  | 1  |

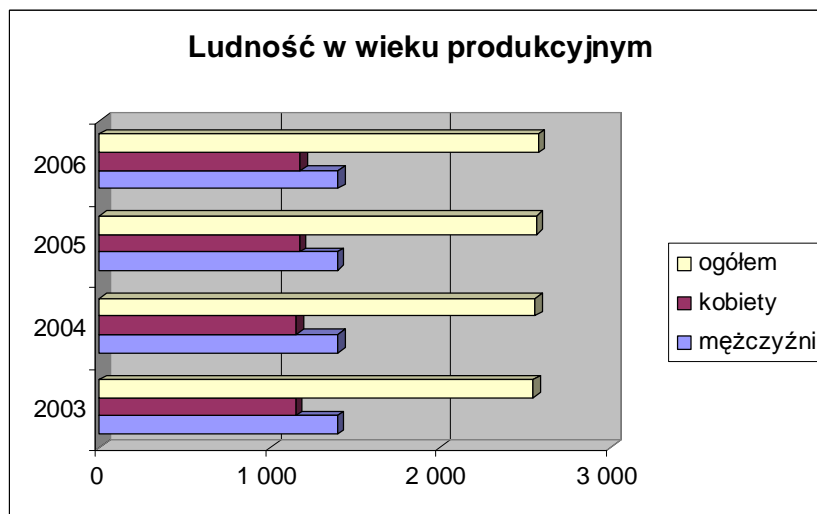
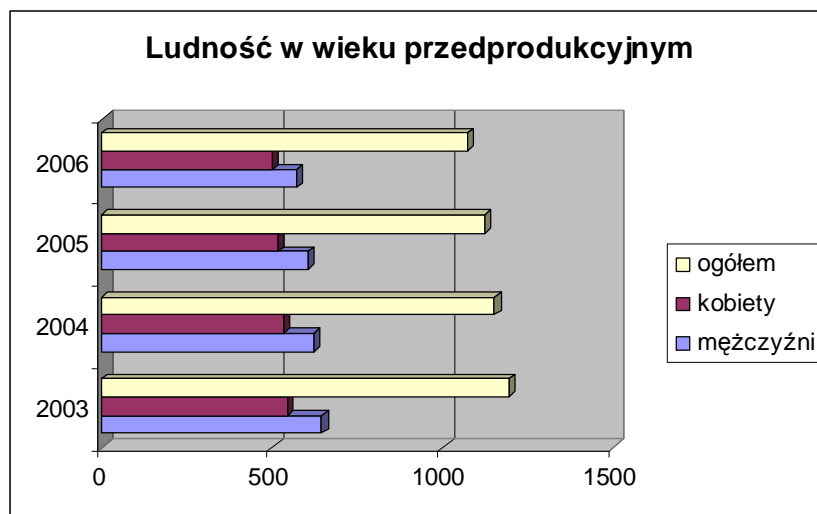


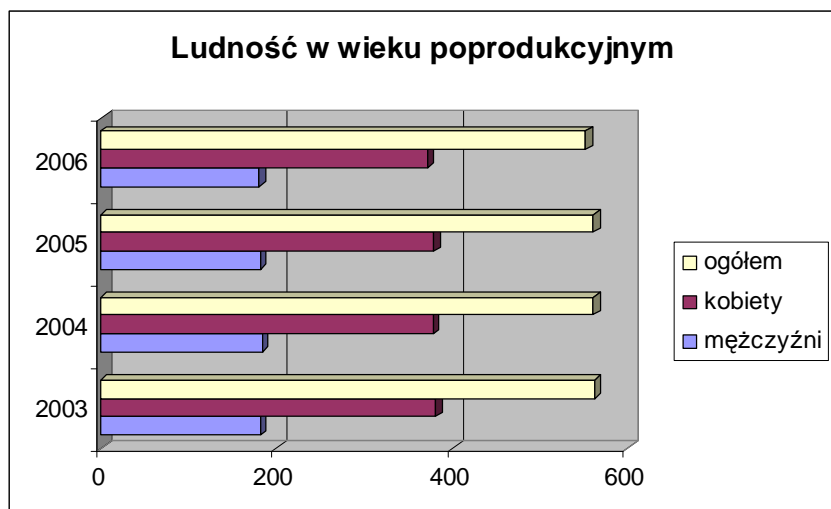
#### Struktura wieku mieszkańców gminy Świątki

Struktura wieku mieszkańców gminy Świątki w latach 2003-2006 kształtowała się następująco:

|  | J. m. | 2003  | 2004  | 2005  | 2006  |
|--|-------|-------|-------|-------|-------|
| <b>Ludność w wieku przedprodukcyjnym (17 lat i mniej), produkcyjnym i poprodukcyjnym wg płci</b> |       |       |       |       |       |
| <b>ogółem</b>  |       |       |       |       |       |
| ogółem   | osoba | 4 301 | 4 273 | 4 248 | 4 203 |
| mężczyźni  | osoba | 2 225 | 2 203 | 2 180 | 2 149 |
| kobiety  | osoba | 2 076 | 2 070 | 2 068 | 2 054 |
| <b>w wieku przedprodukcyjnym</b>   |       |       |       |       |       |
| ogółem   | osoba | 1 191 | 1 152 | 1 121 | 1 071 |
| mężczyźni  | osoba | 646   | 619   | 603   | 570   |
| kobiety  | osoba | 545   | 533   | 518   | 501   |
| <b>w wieku produkcyjnym</b>  |       |       |       |       |       |
| ogółem   | osoba | 2 548 | 2 560 | 2 566 | 2 580 |
| mężczyźni  | osoba | 1 398 | 1 401 | 1 395 | 1 399 |
| kobiety  | osoba | 1 150 | 1 159 | 1 171 | 1 181 |
| <b>w wieku poprodukcyjnym</b>  |       |       |       |       |       |
| ogółem   | osoba | 562   | 561   | 561   | 552   |

|  |       |      |      |      |      |
|--|-------|------|------|------|------|
| mężczyźni  | osoba | 181  | 183  | 182  | 180  |
| kobiety  | osoba | 381  | 378  | 379  | 372  |
| <b>Wskaźnik obciążenia demograficznego</b>                             |       |      |      |      |      |
| ludność w wieku nieprodukcyjnym na 100 osób w wieku produkcyjnym       | osoba | 68,8 | 66,9 | 65,5 | 62,9 |
| ludność w wieku poprodukcyjnym na 100 osób w wieku przedprodukcyjnym   | osoba | 47,2 | 48,7 | 50,0 | 51,5 |
| ludność w wieku poprodukcyjnym na 100 osób w wieku produkcyjnym        | osoba | 22,1 | 21,9 | 21,9 | 21,4 |
| <b>Udział ludności wg ekonomicznych grup wieku w % ludności ogółem</b> |       |      |      |      |      |
| w wieku przedprodukcyjnym  | %     | 27,7 | 27,0 | 26,4 | 25,5 |
| w wieku produkcyjnym   | %     | 59,2 | 59,9 | 60,4 | 61,4 |
| w wieku poprodukcyjnym   | %     | 13,1 | 13,1 | 13,2 | 13,1 |





W badanym okresie nastąpił spadek liczebności roczników przedprodukcyjnych i poprodukcyjnych a wzrosła liczba ludności w wieku produkcyjnym.

#### Struktura płci

W ogólnej liczbie mieszkańców - ok. 49% stanowią kobiety a ok. 51% mężczyźni. Na 100 mężczyzn przypada 96 kobiet (wg danych na 2006r.).

|  | J. m. | 2003  | 2004  | 2005  | 2006  |
|--|-------|-------|-------|-------|-------|
| <b>Ludność wg płci</b>                   |       |       |       |       |       |
| ogółem                                   | osoba | 4 304 | 4 287 | 4 275 | 4 252 |
| mężczyźni                                | osoba | 2 219 | 2 201 | 2 186 | 2 171 |
| kobiety                                  | osoba | 2 085 | 2 086 | 2 089 | 2 081 |
| <b>Ludność wskaźniki modułu gminnego</b> |       |       |       |       |       |
| kobiety na 100 mężczyzn                  | osoba | 93    | 94    | 95    | 96    |

Przewaga liczby mężczyzn nad liczbą kobiet występuje w młodszych grupach wieku - w wieku przedprodukcyjnym i produkcyjnym, natomiast kobiety dominują w grupie ludności w wieku poprodukcyjnym.

Bezrobocie w gminie spadło w porównaniu z latami 90-tymi i obecnie wynosi ok. 8% całej populacji i wynosi ok. 13% wśród osób w wieku produkcyjnym. Ogółem liczba zarejestrowanych osób bezrobotnych wynosi 335 i w porównaniu do 1998 r. zmalała o 221 osób.

|  | J. m. | 2003 | 2004 | 2005 | 2006 |
|--|-------|------|------|------|------|
| <b>PRACUJĄCY W GŁÓWNYM MIEJSCU PRACY</b> |       |      |      |      |      |
| <b>Pracujący wg płci</b>                 |       |      |      |      |      |
| ogółem                                   | osoba | 243  | 270  | 284  | 297  |
| mężczyźni                                | osoba | 83   | 99   | 117  | 117  |
| kobiety                                  | osoba | 160  | 171  | 167  | 180  |
| <b>BEZROBOCIE</b>                        |       |      |      |      |      |
| <b>Bezrobotni zarejestrowani wg płci</b> |       |      |      |      |      |
| ogółem                                   | osoba | 538  | 487  | 454  | 335  |



|           |       |     |     |     |     |
|-----------|-------|-----|-----|-----|-----|
| mężczyźni | osoba | 255 | 219 | 210 | 122 |
| kobiety   | osoba | 283 | 268 | 244 | 213 |

## 2.11.2. Oświata i edukacja

Głównym ośrodkiem koncentracji placówek obsługi ludności jest miejscowość Świątki. Na terenie Gminy Świątki istnieją 2 szkoły podstawowe i 1 gimnazjum.

|   | J. m.   | 2003 | 2004 | 2005 | 2006 |
|---|---------|------|------|------|------|
| <b>SZKOLNICTWO PODSTAWOWE</b>                   |         |      |      |      |      |
| <b>Szkoły podstawowe dla dzieci i młodzieży</b> |         |      |      |      |      |
| ogółem  |         |      |      |      |      |
| ogółem  | ob.     | 2    | 2    | 2    | 2    |
| podporządkowane samorządowi gminnemu            | ob.     | 2    | 2    | 2    | 2    |
| pomieszczenia szkolne                           |         |      |      |      |      |
| ogółem  | pom.    | 22   | 22   | 22   | 22   |
| podporządkowane samorządowi gminnemu            | pom.    | 22   | 22   | 22   | 22   |
| oddziały w szkołach                             |         |      |      |      |      |
| ogółem  | oddział | 19   | 18   | 18   | 18   |
| podporządkowane samorządowi gminnemu            | oddział | 19   | 18   | 18   | 18   |
| uczniowie                                       |         |      |      |      |      |
| ogółem  | osoba   | 399  | 375  | 354  | 354  |
| podporządkowane samorządowi gminnemu            | osoba   | 399  | 375  | 354  | 354  |
| absolwenci                                      |         |      |      |      |      |
| ogółem  | osoba   | 50   | 76   | 62   | 65   |
| podporządkowane samorządowi gminnemu            | osoba   | 50   | 76   | 62   | 65   |
| <b>Uczniowie i absolwenci wg płci</b>           |         |      |      |      |      |
| uczniowie                                       |         |      |      |      |      |
| ogółem  | osoba   | 399  | 375  | 354  | 354  |
| mężczyźni                                       | osoba   | 218  | 201  | 195  | 201  |
| kobiety   | osoba   | 181  | 174  | 159  | 153  |
| absolwenci                                      |         |      |      |      |      |
| ogółem  | osoba   | 50   | 76   | 62   | 65   |
| mężczyźni                                       | osoba   | 26   | 43   | 31   | 34   |
| kobiety   | osoba   | 24   | 33   | 31   | 31   |
| <b>SZKOLNICTWO GIMNAZJALNE</b>                  |         |      |      |      |      |
| <b>Gimnazja dla dzieci i młodzieży</b>          |         |      |      |      |      |
| ogółem  |         |      |      |      |      |
| ogółem  | ob.     | 1    | 1    | 1    | 1    |
| podporządkowane samorządowi gminnemu            | ob.     | 1    | 1    | 1    | 1    |
| pomieszczenia szkolne                           |         |      |      |      |      |
| ogółem  | pom.    | 10   | 11   | 11   | 10   |
| podporządkowane samorządowi gminnemu            | pom.    | 10   | 11   | 11   | 10   |

|                                       |         |     |     |     |     |
|---------------------------------------|---------|-----|-----|-----|-----|
| oddziały w szkołach                   |         |     |     |     |     |
| ogółem                                | oddział | 10  | 10  | 9   | 9   |
| podporządkowane samorządowi gminnemu  | oddział | 10  | 10  | 9   | 9   |
| uczniowie                             |         |     |     |     |     |
| ogółem                                | osoba   | 226 | 228 | 210 | 202 |
| podporządkowane samorządowi gminnemu  | osoba   | 226 | 228 | 210 | 202 |
| absolwenci                            |         |     |     |     |     |
| ogółem                                | osoba   | 49  | 70  | 81  | 67  |
| podporządkowane samorządowi gminnemu  | osoba   | 49  | 70  | 81  | 67  |
| <b>Uczniowie i absolwenci wg płci</b> |         |     |     |     |     |
| uczniowie                             |         |     |     |     |     |
| ogółem                                | osoba   | 226 | 228 | 210 | 202 |
| mężczyźni                             | osoba   | 121 | 124 | 111 | 104 |
| kobiety                               | osoba   | 105 | 104 | 99  | 98  |
| absolwenci                            |         |     |     |     |     |
| ogółem                                | osoba   | 49  | 70  | 81  | 67  |
| mężczyźni                             | osoba   | 24  | 34  | 43  | 28  |
| kobiety                               | osoba   | 25  | 36  | 38  | 39  |

Podstawową miarą powszechności nauczania są współczynniki skolaryzacji.

- Współczynnik skolaryzacji brutto jest to relacja liczby osób uczących się (stan na początku roku szkolnego) na danym poziomie kształcenia (niezależnie od wieku) do liczby ludności (stan w dniu 31 XII) w grupie wieku określonej jako odpowiadająca temu poziomowi nauczania.
- Współczynnik skolaryzacji netto jest to relacja liczby osób (w danej grupie wieku) uczących się (stan na początku roku szkolnego) na danym poziomie kształcenia do liczby ludności (stan w dniu 31 XII) w grupie wieku określonej jako odpowiadająca temu poziomowi nauczania.

Oba współczynniki w Gminie Światki przedstawia poniższa tabela.

|  | J. m. | 2003  | 2004  | 2005  | 2006  |
|--|-------|-------|-------|-------|-------|
| <b>SKOLARYZACJA</b>  |       |       |       |       |       |
| <b>Współczynniki skolaryzacji (szkolnictwo podstawowe i gimnazjalne)</b> |       |       |       |       |       |
| współczynnik skolaryzacji brutto   |       |       |       |       |       |
| szkoły podstawowe  | %     | 94,30 | 93,30 | 94,70 | 97,25 |
| gimnazja   | %     | 95,80 | 99,60 | 93,80 | 91,40 |
| współczynnik skolaryzacji netto  |       |       |       |       |       |
| szkoły podstawowe  | %     | 92,40 | 91,80 | 92,80 | 95,05 |
| gimnazja   | %     | 91,10 | 91,30 | 89,30 | 87,33 |
| <b>KOMPUTERYZACJA</b>  |       |       |       |       |       |
| <b>Komputery w szkole</b>  |       |       |       |       |       |
| komputery w szkole   |       |       |       |       |       |
| ogółem   | szt   | 34    | 34    | 35    | 36    |
| szkoły podstawowe dla dzieci i młodzieży bez specjalnych                 | szt   | 24    | 24    | 25    | 25    |
| gimnazja dla dzieci i młodzieży bez specjalnych                          | szt   | 10    | 10    | 10    | 11    |

|   |       |       |       |       |       |
|---|-------|-------|-------|-------|-------|
| pracownie komputerowe   |       |       |       |       |       |
| ogółem  | izba  | 2     | 3     | 3     | 3     |
| szkoły podstawowe dla dzieci i młodzieży bez specjalnych      | izba  | 1     | 2     | 2     | 2     |
| gimnazja dla dzieci i młodzieży bez specjalnych               | izba  | 1     | 1     | 1     | 1     |
| komputery podłączone do Internetu                             |       |       |       |       |       |
| ogółem  | szt   | 21    | 29    | 30    | 31    |
| szkoły podstawowe dla dzieci i młodzieży bez specjalnych      | szt   | 11    | 19    | 20    | 20    |
| gimnazja dla dzieci i młodzieży bez specjalnych               | szt   | 10    | 10    | 10    | 11    |
| <b>Szkoły podstawowe i gimnazjalne wg poziomu kształcenia</b> |       |       |       |       |       |
| udział szkół wyposażonych w komputery                         |       |       |       |       |       |
| szkoły podstawowe dla dzieci i młodzieży bez specjalnych      | %     | 50,0  | 100,0 | 100,0 | 100,0 |
| gimnazja dla dzieci i młodzieży bez specjalnych               | %     | 100,0 | 100,0 | 100,0 | 100,0 |
| uczniowie przypadający na 1 komputer                          |       |       |       |       |       |
| szkoły podstawowe dla dzieci i młodzieży bez specjalnych      | osoba | 40    | 21    | 20    | 20    |
| gimnazja dla dzieci i młodzieży bez specjalnych               | osoba | 23    | 23    | 21    | 20    |

|                                      | J. m.   | 2003 | 2004 | 2005 | 2006 |
|--------------------------------------|---------|------|------|------|------|
| <b>PRZEDSZKOLA</b>                   |         |      |      |      |      |
| <b>Przedszkola</b>                   |         |      |      |      |      |
| ogółem                               |         |      |      |      |      |
| ogółem                               | ob.     | 1    | 1    | 1    | 1    |
| podporządkowane samorządowi gminnemu | ob.     | 1    | 1    | 1    | 1    |
| oddziały                             |         |      |      |      |      |
| ogółem                               | oddział | 3    | 3    | 3    | 4    |
| podporządkowane samorządowi gminnemu | oddział | 3    | 3    | 3    | 4    |
| miejsca                              |         |      |      |      |      |
| ogółem                               | miejsce | 85   | 85   | 75   | 90   |
| podporządkowane samorządowi gminnemu | miejsce | 85   | 85   | 75   | 90   |
| dzieci                               |         |      |      |      |      |
| ogółem                               | osoba   | 67   | 73   | 73   | 80   |
| podporządkowane samorządowi gminnemu | osoba   | 67   | 73   | 73   | 80   |
| dzieci do lat 6 włącznie             |         |      |      |      |      |
| ogółem                               | osoba   | 67   | 72   | 72   | 80   |
| podporządkowane samorządowi gminnemu | osoba   | 67   | 72   | 72   | 80   |
| dzieci 6-letnie                      |         |      |      |      |      |

|   |         |    |    |    |    |
|---|---------|----|----|----|----|
| ogółem  | osoba   | 41 | 38 | 43 | 41 |
| podporządkowane samorządowi gminnemu                    | osoba   | 41 | 38 | 43 | 41 |
| <b>dzieci od 3 do 6 lat</b>                             |         |    |    |    |    |
| ogółem  | osoba   | 67 | 72 | 72 | 80 |
| podporządkowane samorządowi gminnemu                    | osoba   | 67 | 72 | 72 | 80 |
| <b>Oddziały przedszkolne przy szkołach podstawowych</b> |         |    |    |    |    |
| ogółem  | ob.     | 1  | 1  | 1  | 1  |
| oddziały (klasy, grupy)                                 | oddział | 1  | 0  | 1  | 1  |
| dzieci  | osoba   | 12 | 7  | 16 | 10 |
| dzieci do lat 6 włącznie                                | osoba   | 12 | 7  | 15 | 10 |
| dzieci 6-letnie   | osoba   | 12 | 7  | 15 | 10 |
| dzieci od 3 do 6 lat                                    | osoba   | 12 | 7  | 15 | 10 |

#### Przedszkole w Świątkach znajdujące się w Zespole Szkolno - Przedszkolnym

Jest jedynym przedszkolem w gminie Świątki. Siedzibą przedszkola jest budynek własny gminy. W przedszkolu istnieją trzy oddziały dzieci w wieku 3 – 6 lat. Przedszkole jest czynne dziewięć i pół godziny dziennie w godzinach 6<sup>30</sup> – 16<sup>00</sup> od poniedziałku do piątku. Zatrudnia się w nim 2 nauczycieli i 6 personelu obsługowego..

#### Szkoła Podstawowa im. Majora Henryka Sucharskiego w Świątkach

Siedzibą Szkoły jest kompleks budynków z halą sportową, salą pomocniczą, pracownią komputerową, świetlicą. Klasy I i II posiadają oddzielny budynek przeznaczony wyłącznie na nauczanie zintegrowane. Nauka odbywa się w 12 oddziałach na jedną zmianę. Do szkoły uczęszcza na dzień 10 IX 2004 316 uczniów, z czego 73 % jest dowożone. Uczniowie dowożeni są transportem szkolnym – Gimbus należący do Urzędu Gminy w Świątkach oraz transportem wynajętym 3 Autobusy. Kadra pedagogiczna to 23 nauczycieli na pełnym etacie oraz 4 na niepełnym etacie oraz 7 pracowników obsługi.

#### Szkoła Podstawowa w Kwiecewie

W szkole uczy się według danych nadzień 10 IX 2004 roku 104 uczniów w 7 oddziałach (klasy 0-6) . Dowożonych jest 51 uczniów transportem wynajętym. Szkoła posiada 7 pomieszczeń do nauki w tym jedna pracownia komputerową, zastępczą salkę sportową oraz boisko zewnętrzne do gier zespołowych i zajęć lekkoatletycznych. Kadra pedagogiczna to 8 nauczycieli na pełnym etacie oraz 2 na niepełnym etacie oraz 3 pracowników obsługi.

#### Publiczne Gimnazjum w Świątkach

W szkole uczy się według danych nadzień 10 IX 2004 roku 226 uczniów w 9 oddziałach (klasy I – III po trzy ciągi) . Dowożonych jest, 170 co daje 75 % uczniów. Uczniowie dowożeni są transportem wynajętym oraz Gimbusiem Gminnym. Szkoła posiada 12 pomieszczeń do nauki w tym jedna pracownia komputerowa i jedna zastępcza salka sportowa. Gimnazjum korzysta z Hali sportowej przy Szkole Podstawowej w Świątkach. Posiada boiska zewnętrzne do gier zespołowych i zajęć lekkoatletycznych. Kadra pedagogiczna to 16 nauczycieli na pełnym etacie oraz 3 na niepełnym etacie oraz 3 pracowników obsługi.

|                              | J. m. | 2003 | 2004 | 2005 | 2006 |
|------------------------------|-------|------|------|------|------|
| <b>BIBLIOTEKI</b>            |       |      |      |      |      |
| <b>Placówki biblioteczne</b> |       |      |      |      |      |
| biblioteki i filie           | ob.   | 2    | 2    | 2    | 2    |

|  |       |             |             |             |        |
|--|-------|-------------|-------------|-------------|--------|
| pracownicy bibliotek                                   | osoba | 3           | 6           | 6           | 4      |
| księgozbiór  | wol.  | 18 959      | 19 392      | 19 934      | 680    |
| czytelnicy w ciągu roku                                | osoba | 1 020       | 1 009       | 977         | 963    |
| wypożyczenia księgozbioru na zewnątrz                  | wol.  | 29 107      | 27 992      | 28 250      | 27 163 |
| <b>Biblioteki - wskaźniki</b>                          |       |             |             |             |        |
| ludność na 1 placówkę biblioteczną                     | osoba | 2<br>150,50 | 2<br>136,50 | 2<br>124,00 | 0,00   |
| księgozbiór bibliotek na 1000 ludności                 | wol.  | 4<br>408,04 | 4<br>538,26 | 4<br>692,56 | 0,00   |
| czytelnicy bibliotek publicznych na 1000 ludności      | osoba | 238,99      | 235,80      | 229,99      | 0,00   |
| wypożyczenia księgozbioru na 1 czytelnika w woluminach | wol.  | 28,54       | 27,74       | 28,92       | 0,00   |

#### Gminna Biblioteka Publiczno – Szkolna

Biblioteka jest gminną jednostką organizacyjną kultury działającą w obrębie krajowej sieci bibliotecznej i służy rozwijaniu potrzeb czytelniczych społeczeństwa oraz upowszechnianiu wiedzy, krzewieniu czytelnictwa, dostępu do informacji i rozwojowi kultury. Siedzibą Biblioteki jest budynek należący do Gminy Świątki Biblioteka posiada filię biblioteki w Kwiecewie działającą przy Szkole Podstawowej Kwiecewie. Biblioteka zatrudnia 7 pracowników w tym 1 pracownika obsługi. Biblioteka w swoich zasobach posiada około 28 000 woluminów. Stały dostęp do Internetu w czytelni. Biblioteka jest czynna 11 godzin dziennie w godzinach od 8<sup>00</sup> do 19<sup>00</sup> od poniedziałku do piątku oraz w sobotę od godz. 9<sup>00</sup> do 16<sup>00</sup>. Filia w Kwiecewie czynna 3 razy w tygodniu w godz. od 8<sup>00</sup> do 17<sup>00</sup>

#### 2.11.3. Ochrona zdrowia

Na terenie gminy funkcjonuje Ośrodek Zdrowia w Świątkach.

|   | J. m. | 2003   | 2004   | 2005   | 2006   |
|---|-------|--------|--------|--------|--------|
| <b>Zakłady opieki zdrowotnej</b>                    |       |        |        |        |        |
| ogółem  | ob.   | -      | 1      | 1      | 1      |
| publiczne   | ob.   | -      | 0      | 0      | 0      |
| niepubliczne  | ob.   | -      | 1      | 1      | 1      |
| usługi medycyny pracy                               | ob.   | -      | 0      | 0      | 0      |
| praktyki lekarskie w miastach                       | osoba | 0      | 0      | 0      | 0      |
| praktyki lekarskie na wsi                           | osoba | 1      | 0      | 0      | 1      |
| <b>Placówki podległe samorządowi terytorialnemu</b> |       |        |        |        |        |
| przychodnie, ośrodki zdrowia, poradnie              | ob.   | 0      | 0      | 0      | 0      |
| <b>Porady ogólnodostępne</b>                        |       |        |        |        |        |
| porady ogółem                                       |       |        |        |        |        |
| ogółem  | jed.  | 12 311 | 13 214 | 13 150 | 13 362 |
| podległa samorządowi terytorialnemu                 | jed.  | 0      | 0      | 0      | 0      |
| porady lekarzy podstawowej opieki zdrowotnej        |       |        |        |        |        |
| ogółem  | jed.  | 12 311 | 13 214 | 13 150 | -      |
| podległa samorządowi                                | jed.  | 0      | 0      | 0      | -      |

|                                       |       |   |       |   |   |
|---------------------------------------|-------|---|-------|---|---|
| terytorialnemu                        |       |   |       |   |   |
| porady w poradniach stomatologicznych |       |   |       |   |   |
| ogółem                                | jed.  | 0 | 0     | - | - |
| podległa samorządowi terytorialnemu   | jed.  | 0 | 0     | - | - |
| <b>Apteki</b>                         |       |   |       |   |   |
| ogółem                                |       |   |       |   |   |
| apteki                                | ob.   | 0 | 1     | 0 | 0 |
| farmaceuci                            | osoba | 0 | -     | - | - |
| mgr farmacji                          | osoba | - | 2     | 0 | 0 |
| <b>Punkty apteczne</b>                |       |   |       |   |   |
| punkty apteczne                       | ob.   | 1 | 1     | 1 | 1 |
| farmaceuci                            | osoba | 1 | -     | - | - |
| mgr farmacji                          | osoba | - | 1     | 0 | 0 |
| <b>Apteki - wskaźniki</b>             |       |   |       |   |   |
| ludność na aptekę ogólnodostępną      | osoba | 0 | 4 273 | 0 | 0 |

#### Gabinet Stomatologiczny w Świątkach

Indywidualną Specjalistyczną Praktykę Stomatologiczną prowadzi lekarz dentysta ogólny Krzysztof Ciecuch (Pierwszy Stopień Specjalizacji w zakresie Stomatologii Ogólnej). Gabinet działa w oparciu o kontrakt na usługi stomatologiczne z NFZ. Zakres świadczonych usług stomatologicznych:

##### 1. Dorośli:

- leczenie zachowawcze,
- leczenie chirurgiczne (podstawowa chirurgia stomatologiczna),
- leczenie protetyczne.

##### 2. Dzieci i młodzież szkolna:

###### a/ profilaktyka:

- Program zapobiegania próchnicy u dzieci,
- Program "Twój Piękny Uśmiech" (zalecany przez Powiatową Stację Sanitarno- Epidemiologiczną),
- profilaktyka ortodontyczna,

###### b/ leczenie:

- zachowawcze,
- chirurgiczne (podstawowa chirurgia stomatologiczna).

#### Niepubliczny Zakład Podstawowej Opieki Zdrowotnej w Świątkach

Niepubliczny Zakład Podstawowej Opieki Zdrowotnej realizuje świadczenia z zakresu podstawowej opieki zdrowotnej. Zakład działa na terenie gminy Świątki w zakresie i na rzecz populacji objętej umową zawartą pomiędzy Zakładem a NFZ. Celem Zakładu jest udzielanie świadczeń zdrowotnych i promocja zdrowia jednostki i rodziny zamieszkałej stale lub czasowo na terenie działania Zakładu. Do zadań Zakładu należy w szczególności:

1. Udzielanie świadczeń zapobiegawczych i leczniczych w zakresie podstawowej opieki ambulatoryjnej.
2. Udzielanie świadczeń w domu chorego i wykonywanie zabiegów pielęgnacyjno-leczniczych.
3. Udzielanie ambulatoryjnych świadczeń leczniczych i pomocy ofiarom nieszczęśliwych wypadków.
4. Opieka nad dziećmi i młodzieżą w środowisku nauczania i wychowania.
5. Organizowanie i prowadzenie szczepień ochronnych.
6. Współdziałanie z placówkami oświatowymi i opieki społecznej.
7. Edukacja zdrowotna.
8. Orzekanie o stanie zdrowia.
9. Do zadań Zakładu mogą należeć czynności inne, nie wymienione wyżej, a wynikające z bieżących potrzeb zdrowotnych.

### **Punkt Apteczny**

Świątki 35, 11-008 Świątki; tel. (089) 616 96 80

Czynny: Środa (8:00-16:00); Sobota (8:00-14:00)

### **Gminny Ośrodek Pomocy Społecznej**

Ośrodek realizuje zadania własne gminy z zakresu pomocy społecznej, oraz zadania zlecone gminie przez administrację rządową, ponadto realizuje inne zadania nałożone przepisami ustaw i aktów prawnych. Zakres działania Ośrodka obejmuje w szczególności:

1. Uzyskanie pełnej informacji o sytuacji życiowej osób i rodzin potrzebujących pomocy, a także osób zobowiązanych do alimentacji.
2. Organizowanie i prowadzenie środowiskowej pomocy społecznej w formie:  
a/ świadczeń pieniężnych i w naturze,  
b/ usług opiekuńczych nad osobami przewlekle chorymi i niepełnosprawnymi,  
c/ doradztwa prawnego i socjalnego.

#### **2.11.4. Organizacje społeczne i polityczne, stowarzyszenia**

Na terenie gminy działa Gminne Koło Sojuszu Lewicy Demokratycznej w Świątkach. Koło skupia sześciu członków, Przewodniczącym Koła jest Roman Buńko

### **Straż pożarna**

Podstawową siłą ratowniczą na poziomie gminy są ochotnicze straże pożarne, włączone do KSRG. Wykonują one zadania ratownicze wynikające z potrzeb i możliwości posiadanego sprzętu, wyposażenia oraz wyszkolenia, wspomagają działania jednostek PSP. Prowadzą również samodzielne działania ratownicze do czasu przybycia jednostek PSP. Do zadań gminy w odniesieniu do KSRG zalicza się:

- Realizacja ustalonych przez wojewodę zadań w zakresie KSRG na obszarze gminy,
- Udział w inspekcji gotowości do działań ratowniczych przeprowadzanych przez organy inspekcyjne PSP w jednostkach OSP włączonych do KSRG,
- Bieżąca współpraca ze starostwem powiatu oraz komendantem miejskim PSP w zakresie ochrony przeciwpożarowej oraz zapobiegania innym nadzwyczajnym zagrożeniom życia i zdrowia ludzi lub środowiska na obszarze gminy,
- Współdziałanie w opracowywaniu planów ratowniczych powiatu w części dotyczącej obszaru gminy,
- Udzielanie pomocy jednostkom OSP funkcjonującym na obszarze gminy.

W gminie Świątki jest 6 strażnic Ochotniczej Straży Pożarnej. Zlokalizowane są one w Świątkach (2), Skolitach, Kwiecewie, Worławkach i Gołogórze. Strażnice OSP swoim zasięgiem obejmują całą gminę, a ponadto jedna strażnica OSP w Świątkach jest wykorzystywana w zależności od dysponowania przez jednostkę nadrzędną. Strażnice OSP charakteryzują się złym stanem technicznym.

#### **2.11.5. Infrastruktura sportowa**

Na terenie gminy znajdują się 4 boiska sportowe (Świątki, Kalisty, Włodowo, Skolity) oraz 4 ogólnodostępne urządzenia sportowe (Świątki, Kwiecewo, Brzydowo, Różynka). Obiekty te charakteryzują się przeważnie dobrym stanem technicznym.

Hala sportowa w Świątkach została wybudowana w latach 1998-2001. Bezpośrednim administratorem hali jest Szkoła Podstawowa im. Majora Henryka Sucharskiego w Świątkach. Wykorzystywana jest także w równej mierze przez Publiczne Gimnazjum w Świątkach (obiekt połączony jest łącznikami z budynkami obydwu szkół) oraz organizacje i grupy sportowe z terenu gminy a także spoza gminy.

Na terenie gminy działa Gminne Zrzeszenie - Ludowe Zespoły Sportowe. Zajmuje się organizowaniem imprez sportowych, rekreacyjnych i turystycznych. Zrzeszenie skupia 126 członków, w tym 28 kobiet. Przewodniczącym jest Bogdan Matys. Zrzeszenie jest członkiem Warmińsko-Mazurskiego Zrzeszenia LZS.

#### Obsługa ludności - zestawienie

| L.p. | Miejscowości | Jednostki administracyjne |               |               | Jednostki samorządowe |           |                           |               |                 |                 | Jednostki komercyjne |                   | W gestii innych placówek |                        |                          |                  |                |                  |         |          |
|------|--------------|---------------------------|---------------|---------------|-----------------------|-----------|---------------------------|---------------|-----------------|-----------------|----------------------|-------------------|--------------------------|------------------------|--------------------------|------------------|----------------|------------------|---------|----------|
|      |              | Urząd Gminy               | Rewir policji | Gminny środek | Szkoła podst.         | Gimnazjum | biblioteka gminna i filia | Sala sportowa | Ogólno dostępne | Boisko sportowe | OSP                  | Placówki Gastron. | Liczba sklepów           | Liczba zakładów usług. | Placówka ochrony Zdrowia | Praktyka stomat. | Punkt apteczny | Admin. i finanse | Kościół | Cmentarz |
| 1    | Brzydowo     |                           |               |               |                       |           |                           | 1             |                 |                 |                      | 1                 |                          |                        |                          |                  |                |                  |         |          |
| 2    | Brzeźno      |                           |               |               |                       |           |                           |               |                 |                 |                      |                   |                          |                        |                          |                  |                |                  |         |          |
| 3    | Garzewo      |                           |               |               |                       |           |                           |               |                 |                 |                      |                   |                          |                        |                          |                  |                |                  |         |          |
| 4    | Gologóra     |                           |               |               |                       |           |                           |               |                 | 1               |                      | 2                 | 4                        |                        |                          |                  |                |                  |         |          |
| 5    | Jankowo      |                           |               |               |                       |           |                           |               |                 |                 |                      |                   |                          |                        |                          |                  |                |                  |         |          |
| 6    | Kalisty      |                           |               |               |                       |           |                           |               | 1               |                 |                      | 1                 | 2                        |                        |                          |                  |                |                  |         |          |
| 7    | Dąbrówka     |                           |               |               |                       |           |                           |               |                 |                 |                      |                   |                          |                        |                          |                  |                |                  |         |          |
| 8    | Drzazgi      |                           |               |               |                       |           |                           |               |                 |                 |                      |                   |                          |                        |                          |                  |                |                  |         |          |
| 9    | Kirwry       |                           |               |               |                       |           |                           |               |                 |                 |                      |                   |                          |                        |                          |                  |                |                  |         |          |
| 10   | Klony        |                           |               |               |                       |           |                           |               |                 |                 |                      |                   |                          |                        |                          |                  |                |                  |         |          |
| 11   | Kłobia       |                           |               |               |                       |           |                           |               |                 |                 |                      |                   |                          |                        |                          |                  |                |                  |         |          |
| 12   | Konradowo    |                           |               |               |                       |           |                           |               |                 |                 |                      |                   | 1                        |                        |                          |                  |                |                  |         |          |
| 13   | Komalwy      |                           |               |               |                       |           |                           |               |                 |                 |                      |                   | 1                        |                        |                          |                  |                |                  |         |          |
| 14   | Kwiecewo     |                           |               |               | 1                     |           | 1                         | 1             |                 | 1               |                      | 3                 | 1                        |                        |                          |                  |                | 1                | 1       |          |
| 15   | Łumpia       |                           |               |               |                       |           |                           |               |                 |                 |                      | 1                 |                          |                        |                          |                  |                |                  |         |          |
| 16   | Różynka      |                           |               |               |                       |           |                           | 1             |                 |                 |                      | 1                 | 2                        |                        |                          |                  |                |                  | 1       | 1        |
| 17   | Skolity      |                           |               |               |                       |           |                           |               |                 | 1               | 1                    | 2                 | 5                        |                        |                          |                  |                |                  | 1       | 1        |
| 18   | Świątki      | 1                         | 1             | 1             | 1                     | 1         | 1                         | 1             | 1               | 2               | 2                    | 11                | 18                       | 1                      | 1                        | 1                | 2              | 1                | 1       |          |
| 19   | Włodowo      |                           |               |               |                       |           |                           |               |                 | 1               |                      | 2                 | 1                        |                        |                          |                  |                |                  | 1       | 1        |
| 20   | Worławki     |                           |               |               |                       |           |                           |               |                 |                 | 1                    | 1                 |                          |                        |                          |                  |                |                  |         |          |
| 21   | Żardenki     |                           |               |               |                       |           |                           |               |                 |                 |                      | 2                 | 2                        |                        |                          |                  |                |                  |         |          |
| 22   | Wysokie      |                           |               |               |                       |           |                           |               |                 |                 |                      |                   |                          |                        |                          |                  |                |                  |         |          |

źródło: BIP Gminy Świątki

#### 2.11.6. Kultura i sztuka

Na terenie gminy działają ludowi twórcy, którzy w ramach propagowania rodzimej twórczości artystycznej wystawiają swoje prace na wystawach lokalnych np. zorganizowanej przez Stowarzyszenie Społeczno-Kulturalne "Pojezierze" w Dobrym Mieście, na Wojewódzkim Konkursie Rzeźby Ludowej i Nieprofesjonalnej w Biskupcu, na wystawie "Ręką Dzieło" w Jonkowie oraz na terenie samej Gminy Świątki m.in. w Bibliotece Publiczno-Szkolnej.



Becla Krzysztof  
Świątki 53  
11-008 Świątki  
tel. (089) 616 98 08

rzeźbiarz



Gach Jarosław  
Garzewo 12  
11-008 Świątki  
tel. (089) 616 96 87

rysownik



Gach Magdalena  
Garzewo 12  
11-008 Świątki  
tel. (089) 616 96 87

plastyczka z  
ukierunkowaniem  
na grafikę



Kotowski Tomasz  
Świątki 29  
11-008 Świątki  
tel. (089) 616 98 64  
Morgiewicz Jarosław  
Jankowo 15  
11-008 Świątki  
tel. (089) 616 97 12

rzeźbiarz

rzeźbiarz ludowy



Piękniak Henryk  
Świątki 29  
11-008 Świątki  
tel. (089) 616 98 64

rzeźbiarz



## 2.12. Sytuacja finansowa gminy

Sytuacja finansowa gminy jest podobna do większości gmin wiejskich województwa należy do przeciętnych w Polsce.

### Budżet Gminy Światki w latach 2003 - 2006

|   | J. m. | 2003            | 2004            | 2005            | 2006            |
|---|-------|-----------------|-----------------|-----------------|-----------------|
| <b>DOCHODY BUDŻETU GMINY</b>  |       |                 |                 |                 |                 |
| <b>Dochody budżetu gminy</b>  |       |                 |                 |                 |                 |
| ogółem  | zł    | 6 017<br>220,00 | 7 198<br>051,00 | 8 105<br>433,00 | 8 854<br>419,67 |
| <b>Dochody własne budżetu gminy</b>   |       |                 |                 |                 |                 |
| razem   | zł    | 2 259<br>053,00 | 3 292<br>357,00 | 3 782<br>574,00 | 2 531<br>043,99 |
| podatek rolny   | zł    | 840 206,00      | 817 601,00      | 901 165,00      | 816 551,74      |
| podatek od nieruchomości  | zł    | 534 922,00      | 531 148,00      | 657 922,00      | 644 221,40      |
| podatek od środków transportowych   | zł    | 23 970,00       | 12 207,00       | 10 076,00       | 11 442,76       |
| wpływy z innych lokalnych opłat   | zł    | 3 383,00        | 1 044,00        | 1 156,00        | 1 547,90        |
| wpływy z opłaty skarbowej   | zł    | 13 495,00       | 11 401,00       | 9 441,00        | 10 727,49       |
| podatek od czynności cywilnoprawnych  | zł    | -               | 31 616,00       | 28 549,00       | 21 492,00       |
| dochody z majątku gminy   | zł    | 53 540,00       | 32 731,00       | 72 675,00       | 83 322,52       |
| wpływy z usług  | zł    | 239 408,00      | 256 674,00      | 244 120,00      | 153 136,89      |
| udziały w podatkach stanowiących dochody budżetu państwa razem                                | zł    | 318 246,00      | 383 077,00      | 451 365,00      | 527 499,28      |
| udziały w podatkach stanowiących dochody budżetu państwa podatek dochodowy od osób fizycznych | zł    | 309 242         | 370 703         | 439 584         | 513 695         |
| udziały w podatkach stanowiących dochody budżetu państwa podatek dochodowy od osób prawnych   | zł    | 9 004,00        | 12 374,00       | 11 781,00       | 13 804,28       |
| <b>Subwencje ogólne</b>   |       |                 |                 |                 |                 |
| razem   | zł    | 3 027 292       | 2 889 203       | 2 712 296       | 4 160 718       |
| subwencja oświatowa   | zł    | -               | -               | -               | 2 736 011       |
| uzupełnienie subwencji ogólnej dla j.s.t.   | zł    | -               | -               | -               | 23 194          |
| część wyrównawcza subwencji ogólnej dla gmin i powiatów                                       | zł    | -               | -               | -               | 1 375 013       |
| część równoważąca subwencji ogólnej dla gmin i powiatów                                       | zł    | -               | -               | -               | 26 500          |
| część rekompensująca  | zł    | -               | -               | -               | 0               |

|   |    |              |              |              |              |
|---|----|--------------|--------------|--------------|--------------|
| subwencji ogólnej dla gmin  |    |              |              |              |              |
| <b>Dotacje</b>  |    |              |              |              |              |
| dotacje celowe z budżetu państwa  |    |              |              |              |              |
| ogółem  | zł | 691 538,00   | 994 429,00   | 1 588 122,00 | 2 107 827,48 |
| inwestycyjne  | zł | -            | -            | -            | 0            |
| dotacje celowe z budżetu państwa na zadania z zakresu administracji rządowej                                      |    |              |              |              |              |
| ogółem  | zł | -            | -            | -            | 1 732 263,67 |
| inwestycyjne  | zł | -            | -            | -            | 0            |
| dotacje celowe z budżetu państwa na zadania własne  |    |              |              |              |              |
| ogółem  | zł | -            | -            | -            | 375 083,81   |
| inwestycyjne  | zł | -            | -            | -            | 0            |
| dotacje celowe z budżetu państwa na zadania realizowane na podstawie porozumień z organami administracji rządowej |    |              |              |              |              |
| ogółem  | zł | -            | -            | -            | 480,00       |
| inwestycyjne  | zł | -            | -            | -            | 0            |
| dotacje otrzymane z funduszy celowych   |    |              |              |              |              |
| ogółem  | zł | 0            | 0            | 0            | 0            |
| inwestycyjne  | zł | -            | -            | -            | 0            |
| dotacje celowe otrzymane na podstawie porozumień między jednostkami samorządu terytorialnego                      |    |              |              |              |              |
| ogółem  | zł | 30 337,00    | 22 062,00    | 22 441,00    | 54 830,20    |
| inwestycyjne  | zł | -            | -            | -            | 0            |
| <b>Srodki na dofinansowanie własnych zadań pozyskane z innych źródeł</b>  |    |              |              |              |              |
| ogółem  |    |              |              |              |              |
| ogółem  | zł | 9 000,00     | 0            | 0            | 0            |
| inwestycyjne  | zł | -            | -            | -            | 0            |
| z budżetu UE  |    |              |              |              |              |
| ogółem  | zł | -            | -            | -            | 0            |
| inwestycyjne  | zł | -            | -            | -            | 0            |
| <b>Dochody na 1 mieszkańca</b>  |    |              |              |              |              |
| ogółem  | zł | 1 409,85     | 1 682,18     | 1 895,12     | 2 091,27     |
| dochody własne  | zł | 529,30       | 769,42       | 884,40       | 597,79       |
| dochody własne - dochody podatkowe  | zł | -            | -            | 380,32       | 360,72       |
| <b>WYDATKI BUDŻETU GMINY</b>  |    |              |              |              |              |
| <b>Wydatki z budżetu ogółem</b>   |    |              |              |              |              |
| ogółem  | zł | 6 112 070,00 | 6 910 855,00 | 7 528 029,00 | 8 866 355,05 |
| dotacje ogółem  | zł | 22 800,00    | 220 737,00   | 258 150,00   | 254 100,00   |
| dotacje dla jednostek gospodarki pozabudżetowej i funduszy celowych   | zł | 0            | 0            | 0            | 0            |
| świadczenia na rzecz osób fizycznych  | zł | 838 690,00   | 1 202 870,00 | 1 772 079,00 | 2 197 878,50 |
| wydatki bieżące jednostek budżetowych ogółem  | zł | 4 820 242,00 | 4 961 173,00 | 5 229 116,00 | 5 610 860,64 |
| wydatki bieżące jednostek   | zł | 3 009        | 2 863        | 2 973        | 3 310        |

|   |    |                 |                 |                 |                 |
|---|----|-----------------|-----------------|-----------------|-----------------|
| budżetowych na wynagrodzenia                                      |    | 275,00          | 490,00          | 082,00          | 095,82          |
| wydatki bieżące jednostek budżetowych na zakup materiałów i usług | zł | 1 013<br>938,00 | 1 231<br>298,00 | 1 340<br>947,00 | 1 323<br>014,14 |
| wydatki majątkowe ogółem  | zł | 276 419,00      | 396 241,00      | 132 491,00      | 735 496,46      |
| wydatki majątkowe inwestycyjne                                    | zł | 276 419,00      | 396 241,00      | 132 491,00      | 735 496,46      |
| pozostałe wydatki   | zł | 153 919,00      | 129 834,00      | 136 193,00      | 68 019,45       |
| <b>Wydatki na rolnictwo i łowiectwo</b>                           |    |                 |                 |                 |                 |
| ogółem  | zł | 22 083,00       | 49 546,00       | 77 351,00       | 249 173,28      |
| wydatki bieżące jednostek budżetowych ogółem                      | zł | 14 150,00       | 14 906,00       | 29 561,00       | 104 420,66      |
| wydatki majątkowe ogółem  | zł | 0               | 0               | 1 008,00        | 132 379,00      |
| <b>Wydatki na transport i łączność</b>                            |    |                 |                 |                 |                 |
| ogółem  | zł | 275 483,00      | 391 037,00      | 294 711,00      | 293 910,86      |
| wydatki bieżące jednostek budżetowych ogółem                      | zł | 269 523,00      | 386 055,00      | 290 217,00      | 289 765,00      |
| wydatki majątkowe ogółem  | zł | 0               | 0               | 0               | 0               |
| drogi publiczne gminne  | zł | 258 146,00      | 373 338,00      | 277 374,00      | 276 573,86      |
| drogi publiczne powiatowe dla miast na prawach powiatu            | zł | 17 337          | 17 699          | -               | -               |
| <b>Wydatki na gospodarkę komunalną i ochronę środowiska</b>       |    |                 |                 |                 |                 |
| ogółem  | zł | 151 142,00      | 147 155,00      | 228 820,00      | 161 599,65      |
| wydatki bieżące jednostek budżetowych ogółem                      | zł | 142 162,00      | 144 850,00      | 159 617,00      | 143 882,65      |
| wydatki majątkowe ogółem  | zł | 8 980,00        | 2 074,00        | 69 203,00       | 17 597,00       |
| zakłady gospodarki komunalnej                                     | zł | 0               | 0               | 0               | 0               |
| oczyszczanie miast i gmin   | zł | 0               | 0               | 0               | 0               |
| utrzymanie zieleni w miastach i gminach                           | zł | 0               | 0               | 0               | 0               |
| oświetlenie ulic, placów i dróg                                   | zł | 58 392,00       | 47 156,00       | 46 593,00       | 50 509,13       |
| ochrona powietrza atmosferycznego i klimatu                       | zł | 0               | 0               | 0               | 0               |
| gospodarka ściekowa i ochrona wód                                 | zł | 92 667,00       | 99 999,00       | 182 227,00      | 111 090,52      |
| gospodarka odpadami   | zł | 0               | 0               | 0               | 0               |
| <b>Wydatki na gospodarkę mieszkaniową</b>                         |    |                 |                 |                 |                 |
| ogółem  | zł | 97 894,00       | 373 158,00      | 150 672,00      | 501 191,20      |
| wydatki bieżące jednostek budżetowych ogółem                      | zł | 97 894,00       | 127 862,00      | 111 189,00      | 138 080,81      |
| wydatki majątkowe ogółem  | zł | 0               | 245 296,00      | 39 483,00       | 363 110,39      |
| zakłady gospodarki mieszkaniowej                                  | zł | 0               | 0               | 0               | 0               |
| gospodarka gruntami i nieruchomościami                            | zł | 28 903,00       | 66 958,00       | 29 597,00       | 60 123,89       |
| <b>Wydatki na oświatę i wychowanie</b>                            |    |                 |                 |                 |                 |

|  |    |                 |                 |                 |                 |
|--|----|-----------------|-----------------|-----------------|-----------------|
| ogółem   | zł | 3 079<br>993,00 | 3 258<br>649,00 | 3 365<br>900,00 | 3 604<br>353,53 |
| wydatki bieżące jednostek budżetowych ogółem   | zł | 2 661<br>353,00 | 2 993<br>128,00 | 3 193<br>791,00 | 3 417<br>235,15 |
| wydatki majątkowe ogółem   | zł | 256 584,00      | 102 058,00      | 2 026,00        | 0               |
| szkoły podstawowe  | zł | 1 958<br>695,00 | 1 807<br>945,00 | 1 781<br>299,00 | 1 902<br>722,23 |
| dowożenie uczniów do szkół gimnazja  | zł | 204 566,00      | 249 718,00      | 281 522,00      | 273 579,91      |
| gimnazja specjalne   | zł | 832 660,00      | 785 553,00      | 790 726,00      | 855 312,07      |
| gimnazja specjalne   | zł | 0               | 0               | 0               | 0               |
| przedszkola przy szkołach podstawowych   | zł | 53 159,00       | 398 182,00      | 412 891,00      | 467 633,48      |
| licea ogólnokształcące   | zł | 0               | 0               | 0               | 0               |
| zespoły ekonomiczno-administracyjne szkół  | zł | 0               | 0               | 0               | 0               |
| <b>Wydatki na kulturę i ochronę dziedzictwa narodowego</b>                           |    |                 |                 |                 |                 |
| ogółem   | zł | 172 462,00      | 220 837,00      | 242 150,00      | 235 300,00      |
| wydatki bieżące jednostek budżetowych ogółem   | zł | 170 924,00      | 0               | 25 000,00       | 10 000,00       |
| wydatki majątkowe ogółem   | zł | 0               | 19 800,00       | 0               | 0               |
| biblioteki   | zł | 138 880,00      | 220 837,00      | 214 150,00      | 225 300,00      |
| domy i ośrodki kultury, świetlice i kluby  | zł | 33 582,00       | 0               | 0               | 0               |
| ochrona i konserwacja zabytków   | zł | 0               | 0               | 3 000,00        | 10 000,00       |
| galerie i biura wystaw artystycznych   | zł | 0               | 0               | 0               | 0               |
| <b>Wydatki na ochronę zdrowia</b>  |    |                 |                 |                 |                 |
| ogółem   | zł | 37 428,00       | 55 148,00       | 50 665,00       | 61 141,21       |
| wydatki bieżące jednostek budżetowych ogółem   | zł | 33 477,00       | 41 728,00       | 44 233,00       | 45 885,76       |
| wydatki majątkowe ogółem   | zł | 0               | 12 778,00       | 4 270,00        | 3 300,00        |
| lecznictwo ambulatoryjne   | zł | 15 829,00       | 21 719,00       | 17 278,00       | 23 445,18       |
| przeciwdziałanie alkoholizmowi   | zł | 21 599,00       | 33 429,00       | 33 357,00       | 37 696,03       |
| szpitale ogólne  | zł | 0               | 0               | 0               | 0               |
| <b>Wydatki na opiekę społeczną</b>   |    |                 |                 |                 |                 |
| ogółem   | zł | 757 475         | -               | -               | -               |
| wydatki bieżące jednostek budżetowych ogółem   | zł | 153 903         | -               | -               | -               |
| wydatki majątkowe ogółem   | zł | 0               | -               | -               | -               |
| domy pomocy społecznej   | zł | 0               | -               | -               | -               |
| placówki opiekuńczo-wychowawcze  | zł | 0               | -               | -               | -               |
| żłobki   | zł | 0               | -               | -               | -               |
| zasiłki i pomoc w naturze oraz składki na ubezpieczenia społeczne                    | zł | 362 261         | -               | -               | -               |
| <b>Wydatki na pomoc społeczną i pozostałe zadania w zakresie polityki społecznej</b> |    |                 |                 |                 |                 |

|   |    |            |                 |                 |                 |
|---|----|------------|-----------------|-----------------|-----------------|
| ogółem  | zł | -          | 1 138<br>476,00 | 1 637<br>003,00 | 2 106<br>609,24 |
| wydatki bieżące jednostek budżetowych ogółem                      | zł | -          | 155 944,00      | 195 149,00      | 244 762,27      |
| wydatki majątkowe   | zł | -          | 9 635,00        | 1 643,00        | 8 775,98        |
| domy pomocy społecznej  | zł | -          | 0               | 0               | 6 405,46        |
| placówki opiekuńczo-wychowawcze                                   | zł | -          | 0               | 0               | 0               |
| żłobki  | zł | -          | 0               | 0               | 0               |
| zasiłki i pomoc w naturze oraz składki na ubezpieczenia społeczne | zł | -          | 128 526,00      | 119 032,00      | 125 613,63      |
| <b>Wydatki na kulturę fizyczną i sport</b>                        |    |            |                 |                 |                 |
| ogółem  | zł | 27 583,00  | 24 252,00       | 26 948,00       | 34 912,09       |
| wydatki bieżące jednostek budżetowych ogółem                      | zł | 505,00     | 189,00          | 480,00          | 619,60          |
| wydatki majątkowe ogółem  | zł | 0          | 0               | 0               | 0               |
| <b>Wydatki na administrację publiczną</b>                         |    |            |                 |                 |                 |
| ogółem  | zł | 871 506,00 | 1 004<br>195,00 | 1 037<br>319,00 | 1 109<br>498,44 |
| wydatki bieżące jednostek budżetowych ogółem                      | zł | 838 665,00 | 969 163,00      | 1 007<br>297,00 | 1 071<br>247,94 |
| wydatki majątkowe ogółem  | zł | 4 792,00   | 2 013,00        | 3 771,00        | 10 696,00       |
| rady gmin miast i miast na prawach powiatu                        | zł | 18 570,00  | 24 226,00       | 22 296,00       | 21 625,79       |
| urzędy gmin miast i miast na prawach powiatu                      | zł | 757 442,00 | 881 190,00      | 908 368,00      | 982 940,84      |
| starostwa powiatowe   | zł | 0          | 0               | -               | -               |
| rady powiatów   | zł | 0          | 0               | -               | -               |
| <b>Wydatki na 1 mieszkańca</b>                                    |    |            |                 |                 |                 |
| ogółem  | zł | 1 432,07   | 1 615,06        | 1 760,12        | 2 094,08        |
| na oświatę i wychowanie   | zł | 721,65     | 761,54          | 786,98          | 851,29          |
| na kulturę i ochronę dziedzictwa narodowego                       | zł | 40,41      | 51,61           | 56,62           | 55,57           |

## 2.13. Identyfikacja problemów

### środowisko przyrodnicze

- konieczność zachowania walorów środowiska przyrodniczego szczególnie na terenach prawnie chronionych przy jednoczesnej potrzebie rozwoju działalności gospodarczej i inwestycyjnej
- stan czystości wód powierzchniowych, w tym szczególnie jezior. Z wykonywanych badań, wynika, że jakość wód powierzchniowych (Pastęka, Włodowska Struga, jez. Sunia) jest niezadowolająca, co wynika z dopływu zanieczyszczeń pochodzących ze ścieków komunalnych
- dopływ substancji biogenych i organicznych z pól
- zanieczyszczenie wód rozproszonymi zrzutami ścieków na nieskanalizowanych terenach wiejskich
- spływy powierzchniowe z powierzchni rolniczych, spływy zanieczyszczeń z dróg

- zagrożeniem dla obszarów cennych przyrodniczo (ostoi przyrody) i korytarzy ekologicznych może być głównie nadmierna antropopresja i fragmentacja krajobrazu stwarzająca przeszkody dla migracji zwierzyny, a także monotypizacja krajobrazu i związane z nią likwidowanie śródpolnych zadrzewień i podmokłości
- zagrożenie dla czystości powietrza atmosferycznego istnieje w zasadzie tylko w sezonie grzewczym. W stosowanych systemach grzewczych zaleca się unikać paliwa wysokoemisyjnego, w tym głównie węgla kamiennego i brunatnego oraz koksu
- niska świadomość społeczeństwa w zakresie ochrony środowiska naturalnego

### sfera kultury

- zły stan techniczny większości obiektów kulturowych i brak inwestorów dla atrakcyjnego zabudowania części obiektów zabytkowych położonych na terenie gminy
- zagrożenie niekorzystnymi przekształceniami obiektów i ich otoczenia

### sfera społeczna

- niski poziom wykształcenia
- duży odsetek ludności utrzymującej się z niezarobkowych źródeł utrzymania
- bezrobocie wśród mieszkańców z przewagą bezrobocia wśród kobiet
- niski poziom wykształcenia bezrobotnych
- niewystarczająca pomoc społeczna w stosunku do skali potrzeb
- rozszerzająca się patologia społeczna (alkoholizm, przemoc domowa, narkomania, bezdomność)
- brak mieszkań socjalnych
- słabe wyposażenie placówek oświatowych w sale gimnastyczne, specjalistyczne pracownie, świetlice

### Sfera gospodarcza

- małe zainteresowanie ze strony inwestorów zewnętrznych uruchamianiem działalności gospodarczej na terenie gminy
- niedostatecznie rozwinięta infrastruktura turystyczna (baza noclegowa i gastronomiczna)
- mała ilość szlaków turystycznych i słabe zagospodarowanie turystyczne gminy
- słabo rozwinięta baza sportowa
- pogarszanie się stanu infrastruktury drogowej
- uciekanie z terenu gminy ludzi młodych
- niewystarczająca infrastruktura techniczna na terenie gminy, w szczególności wodno-kanalizacyjna oraz drogowa
- mała dynamika w powstawaniu nowych miejsc pracy
- brak kompleksowo uzbrojonych terenów pod inwestycje
- małe zainteresowanie uprawami ekologicznymi

### 3. Analiza SWOT

Proces budowy dokumentów strategicznych gminy dzieli się na poszczególne etapy a te z kolei składają się z podetapów. W pierwszym etapie chodzi o analizę stanu istniejącego w gminie i analizę otoczenia. Analiza taka obejmuje następujące zagadnienia: położenie geograficzne, zasoby naturalne, potencjał społeczny, potencjał gospodarczy, infrastruktura techniczna, sytuacja finansowa. Wszystkie te czynniki stanowią źródło informacji do budowania strategii w gminie i planów inwestycyjnych. Ocena rozwoju lokalnego wymaga zastosowania odpowiednich mierników np. struktura demograficzna, poziom usług, ilość miejsc pracy. Drugi etap ma na celu przeprowadzenie analizy strategicznej gminy, która polega na analizie szans i zagrożeń. Diagnozie stanu istniejącego powinna towarzyszyć diagnoza otoczenia zewnętrznego. Trzeci etap to opracowanie scenariuszy rozwoju. Mają one na celu wskazanie możliwości wykorzystania potencjału gminy. Czwarty etap to formułowanie misji i celów rozwoju gminy. Opracowanie, ocena i wybór wariantów strategicznych to etap piąty. Podstawą sporządzenia jest analiza SWOT. Opracowanie planu strategicznego następuje w etapie szóstym, kontrola i realizacja wybranej strategii w etapie siódmym.

SWOT – jedna z najpopularniejszych heurystycznych technik analitycznych, służąca do porządkowania informacji. Bywa stosowana we wszystkich obszarach planowania strategicznego jako uniwersalne narzędzie pierwszego etapu analizy strategicznej. Technika analityczna SWOT polega na posegregowaniu posiadanej informacji o danej sprawie na cztery grupy (cztery kategorie czynników strategicznych):

- S (Strengths) – mocne strony: wszystko to co stanowi atut, przewagę, zaletę analizowanego obiektu
- W (Weaknesses) – słabe strony: wszystko to co stanowi słabość, barierę, wadę analizowanego obiektu
- O (Opportunities) – szanse: wszystko to co stwarza dla analizowanego obiektu szansę korzystnej zmiany
- T (Threats) – zagrożenia: wszystko to co stwarza dla analizowanego obiektu niebezpieczeństwo zmiany niekorzystnej

Wreszcie - informacja, która nie może być poprawnie zakwalifikowana do żadnej z wymienionych grup, jest w dalszej analizie pomijana jako nieistotna strategicznie. Informacja strategiczna, posegregowana według opisanych kryteriów na cztery grupy, jest następnie zapisywana w czterodzielnej macierzy strategicznej, w której lewa połowa zawiera dwie kategorie czynników pozytywnych a prawa - dwie kategorie czynników negatywnych. Natomiast w piśmiennictwie istnieją co najmniej trzy wzajemnie wykluczające się ujęcia, czym różni się górna połowa macierzy od dolnej (a więc mocne strony od szans, a słabe strony od zagrożeń).

- w niektórych wykładniach mówi się: mocne strony i słabe strony, to czynniki wewnętrzne, szanse i zagrożenia — to czynniki zewnętrzne
- w innej interpretacji: mocne strony i słabe strony to cechy stanu obecnego, a szanse i zagrożenia, to spodziewane zjawiska przyszłe
- wreszcie u niektórych autorów: mocne strony i słabe strony to czynniki zależne od nas (te, na które mamy wpływ planistyczny i zarządczy), a szanse i zagrożenia, to czynniki obiektywne, na które nie mamy bezpośredniego wpływu sprawczego



Analiza SWOT daje wartościowy rezultat analityczny przy zastosowaniu każdego z trzech wymienionych ujęć, pod warunkiem, że jest ono stosowane konsekwentnie i świadomie.

| ANALIZA SWOT  |   |
|---|---|
| SILNE STRONY  | SŁABE STRONY  |
| <ul style="list-style-type: none"> <li>Ø ukształtowanie terenu, szata przyrodnicza i czyste środowisko</li> <li>Ø brak uciążliwego dla środowiska przemysłu</li> <li>Ø korzystne warunki przyrodnicze dla rozwijania turystyki, agroturystyki oraz tzw., „czystego” przemysłu</li> <li>Ø bogate złoża kruszyw</li> <li>Ø ciekawe obiekty mogące stanowić atrakcję turystyczną</li> <li>Ø dobre gleby na znacznym obszarze gminy wskazujące rolnictwo, jako dziedzinę mającą szansę rozwoju</li> <li>Ø dobra dostępność komunikacyjna gminy</li> <li>Ø miejscowość Jonkowo jako silny ośrodek o znaczeniu lokalnym</li> <li>Ø znaczny stopień zwodociągowania gminy</li> <li>Ø wysoki odczuwany przez mieszkańców poziom bezpieczeństwa, brak poczucia zagrożenia</li> <li>Ø duża różnorodność kulturowa ludności</li> </ul> | <ul style="list-style-type: none"> <li>Ø niski stan świadomości przedsiębiorców w zakresie możliwości uzyskania pomocy przy prowadzeniu działalności gospodarczej</li> <li>Ø niski poziom wykształcenia bezrobotnych</li> <li>Ø pogarszająca się sytuacja dochodowa znacznej liczby ludności</li> <li>Ø ograniczona możliwość uzyskania pracy</li> <li>Ø zły stan zabytków</li> <li>Ø niewystarczająca promocja walorów gminy</li> <li>Ø słaby stopień skanalizowania gminy, duża ilość nieszczelnych zbiorników bezodpływowych</li> <li>Ø słabo rozwinięta baza sportowa</li> <li>Ø bardzo mała aktywność i słaba integracja mieszkańców</li> <li>Ø niewystarczająca pomoc społeczna w stosunku do skali potrzeb</li> <li>Ø niedostatecznie rozwinięta infrastruktura turystyczna (baza noclegowa i gastronomiczna)</li> <li>Ø mała ilość szlaków turystycznych i słabe zagospodarowanie turystyczne gminy</li> <li>Ø małe zainteresowanie ze strony inwestorów zewnętrznym uruchamianiem działalności gospodarczej na terenie gminy</li> <li>Ø nieharmonijny rozwój gminy (słaby rozwój północno-zachodniej części gminy: wyludnienie, starzenie się społeczeństwa na tych terenach)</li> <li>Ø wysoki poziom długotrwałego bezrobocia</li> <li>Ø brak woli uczestnictwa bezrobotnych w aktywnych formach zwalczania bezrobocia; brak woli podjęcia pracy</li> <li>Ø degradacja cywilizacyjna terenów o tradycyjnym modelu rolnictwa; zubożenie ludności</li> <li>Ø tradycyjna, nieefektywna struktura gospodarstw rolnych (rozdrobienie, brak specjalizacji)</li> <li>Ø wzrost patologii społecznych (alkoholizm, narkomania)</li> <li>Ø mało zwarta sieć osadnicza (duży</li> </ul> |

| SZANSE  | ZAGROŻENIA   |
|---|--|
| <ul style="list-style-type: none"> <li>Ø walory środowiskowe</li> <li>Ø potencjał rozwojowy turystyki (agroturystyka-rozwoj i tworzenie gospodarstw)</li> <li>Ø bliskie położenie Olsztyna</li> <li>Ø walory kulturowe</li> <li>Ø możliwości pozyskania środków z UE</li> <li>Ø rozwój inwestycji poprawiających jakość życia ludności i zwiększających możliwości rozwoju gminy</li> <li>Ø ożywienie działalności instytucji, organizacji i stowarzyszeń obsługujących przedsiębiorców</li> <li>Ø stworzenie sprzyjających warunków do rozwoju przedsiębiorczości (szkolenia, promocja firm, większy dostęp do informacji)</li> <li>Ø udział w inicjatywach ponadlokalnych</li> <li>Ø integracja, identyfikowanie się nowych mieszkańców z gminą</li> <li>Ø wykorzystanie istniejących zabytków oraz zasobów przyrodniczych do promocji turystyki</li> <li>Ø rozwój rolnictwa ekologicznego i przetwórstwa rolno-spożywczego (przyciąganie inwestorów)</li> <li>Ø rozwój bazy oświatowej, kulturalnej i sportowej</li> </ul> | <ul style="list-style-type: none"> <li>Ø bezrobocie, zwłaszcza wśród absolwentów szkół</li> <li>Ø uciekanie z terenu gminy ludzi młodych</li> <li>Ø utrzymywanie się spadku dochodów własnych gminy ograniczającego możliwości inwestowania</li> <li>Ø ogólnie niekorzystna koniunktura gospodarcza</li> <li>Ø ciągły wzrost zadań gminy bez odpowiedniego zabezpieczenia środków finansowych dla ich realizacji</li> <li>Ø zwiększenie się konkurencyjności rynku w związku z integracją europejską</li> <li>Ø brak stabilności uregulowań prawnych w zakresie zarządzania i finansowania gminy</li> <li>Ø starzenie się społeczeństwa</li> <li>Ø powolne i skomplikowane uruchamianie środków unijnych w latach 2007-2013</li> <li>Ø peryferyjne położenie, z dala od głównych szlaków komunikacyjnych oraz niski standard i zły stan techniczny dróg przebiegający przez jej teren.</li> <li>Ø znaczne wydatki na pomoc socjalną dla bezrobotnych, którzy utracili prawo do zasiłków</li> <li>Ø znaczne rozproszenie osadnictwa</li> <li>Ø konkurencja ze strony innych gmin graniczących z Olsztynem</li> <li>Ø obniżanie się poziomu wód głębinowych na terenie gminy</li> <li>Ø postępująca degradacja cywilizacyjna obszarów wiejskich</li> </ul> |

#### 4. Plan inwestycyjny Gminy Świątki na lata 2007-2017

| Lp.   | nazwa inwestycji  | okres realizacji | produkt   | szacunkowa wartość inwestycji | źródło pozyskania funduszy | poziom dofinansowania | środki zewnętrzne    | budżet gminy        |
|---|---|------------------|-----------|-------------------------------|----------------------------|-----------------------|----------------------|---------------------|
| <b>INFRASTRUKTURA WODOCIĄGOWA I KANALIZACYJNA</b> |   |                  |           | <b>19 549 440,00</b>          |                            |                       | <b>16 146 330,00</b> | <b>3 403 110,00</b> |
| 15.   | Wodociąg Świątki-Konradowo-Walentynowo-Komalwy                      | 2009             | 6,25 km   | 220 750,00                    | PROW                       | 75%                   | 165 562,50           | 55 187,50           |
| 16.   | Wodociąg Świątki-Jankowo  | 2008             | 2,55 km   | 90 190,00                     | PROW                       | 75%                   | 67 642,50            | 22 547,50           |
| 17.   | Wodociąg Skolity-kolonia Skolity-Dąbrówka-Kalisty                   | 2010             | 3,68 km   | 260 000,00                    | PROW                       | 75%                   | 195 000,00           | 65 000,00           |
| 18.   | Wodociąg Świątki-Garzewo  | 2009             | 2,65 km   | 93 750,00                     | PROW                       | 75%                   | 70 312,50            | 23 437,50           |
| 19.   | Wodociąg Gołogóra-Kolonia Gołogóra                                  | 2010             | 7,15 km   | 252 250,00                    | PROW                       | 75%                   | 189 187,50           | 63 062,50           |
| 20.   | Budowa studni w Świątkach   | 2009             | 1 obiekt  | 110 000,00                    | PROW                       | 75%                   | 82 500,00            | 27 500,00           |
| 21.   | Rozbudowa Oczyszczalni w Świątkach (etap 1-projekt)                 | 2010             | 1 projekt | 30 000,00                     | RPO                        | 85%                   | 25 500,00            | 4 500,00            |
| 22.   | Rozbudowa Oczyszczalni w Świątkach                                  | 2010             | 1 obiekt  | 2 000 000,00                  | RPO                        | 85%                   | 1 700 000,00         | 300 000,00          |
| 23.   | Oczyszczalnia ścieków w Kalistach (etap 1-projekt)                  | 2010             | 1 projekt | 40 000,00                     | RPO                        | 85%                   | 34 000,00            | 6 000,00            |
| 24.   | Budowa Oczyszczalni ścieków Kalisty                                 | 2011             | 1 obiekt  | 2 500 000,00                  | RPO                        | 85%                   | 2 125 000,00         | 375 000,00          |
| 25.   | Kanalizacja Kwiecewo-Drzazgi-Jankowo-Świątki z pompowniami P1,P2,P3 | 2008             |           | 4 500 000,00                  | RPO                        | 85%                   | 3 825 000,00         | 675 000,00          |
| 26.   | Kanalizacja Różynka-Garzewko  | 2009             | 3,90 km   | 1 200 000,00                  | PROW                       | 75%                   | 900 000,00           | 300 000,00          |
| 27.   | Kanalizacja Konradowo-Komalwy-Świątki (etap 1-projekt)              | 2010             | 1 projekt | 30 000,00                     | RPO                        | 85%                   | 25 500,00            | 4 500,00            |
| 28.   | Kanalizacja Konradowo-Komalwy-Świątki                               | 2010             | 7,00 km   | 1 392 500,00                  | RPO                        | 85%                   | 1 183 625,00         | 208 875,00          |
| 29.   | Kanalizacja Żardeniki-Worławki-Konradowo-Komalwy (etap 1-projekt)   | 2010             | 1 projekt | 70 000,00                     | RPO                        | 85%                   | 59 500,00            | 10 500,00           |
| 30.   | Kanalizacja Żardeniki-Worławki-Komalwy                              | 2011             | 6,70 km   | 1 160 000,00                  | RPO                        | 85%                   | 986 000,00           | 174 000,00          |

|                                 |   |      |           |                     |      |     |                     |                     |
|---------------------------------|---|------|-----------|---------------------|------|-----|---------------------|---------------------|
| 31.                             | Kanalizacja Gołogóra-Garzewo-Skolity-Świątki (etap 1-projekt)             | 2011 | 1 projekt | 70 000,00           | RPO  | 85% | 59 500,00           | 10 500,00           |
| 32.                             | Kanalizacja Gołogóra-Garzewo-Skolity-Świątki                              | 2012 | 10,25 km  | 1 847 500,00        | RPO  | 85% | 1 570 375,00        | 277 125,00          |
| 33.                             | Kanalizacja Włodowo-Kalisty (etap 1-projekt)                              | 2011 | 1 projekt | 30 000,00           | PROW | 75% | 22 500,00           | 7 500,00            |
| 34.                             | Kanalizacja Włodowo-Kalisty   | 2012 | 5,45 km   | 992 500,00          | PROW | 75% | 744 375,00          | 248 125,00          |
| 35.                             | Kanalizacja Łumpia-Kalisty (etap 1-projekt)                               | 2012 | 1 projekt | 30 000,00           | PROW | 75% | 22 500,00           | 7 500,00            |
| 36.                             | Kanalizacja Łumpia-Kalisty  | 2013 | 3,75 km   | 582 500,00          | PROW | 75% | 436 875,00          | 145 625,00          |
| 37.                             | Kanalizacja Brzydowo-Kalisty (etap 1-projekt)                             | 2012 | 1 projekt | 30 000,00           | RPO  | 85% | 25 500,00           | 4 500,00            |
| 38.                             | Kanalizacja Brzydowo-Kalisty  | 2013 | 6,30 km   | 1 172 500,00        | RPO  | 85% | 996 625,00          | 175 875,00          |
| 39.                             | Kanalizacja tereny rekreacyjne nad j.Skolityckie-Kalisty (etap 1-projekt) | 2012 | 1 projekt | 30 000,00           | PROW | 75% | 22 500,00           | 7 500,00            |
| 40.                             | Kanalizacja tereny rekreacyjne nad j.Skolityckie-Kalisty                  | 2013 | 4,40 km   | 815 000,00          | PROW | 75% | 611 250,00          | 203 750,00          |
| <b>INFRASTRUKTURA DROGOWA</b>   |   |      |           | <b>2 298 250,00</b> |      |     | <b>1 838 600,00</b> | <b>459 650,00</b>   |
| 41.                             | Budowa dróg osiedlowych osiedle "Nad Jarem" (etap 1-projekt)              | 2013 | 1 projekt | 15 000,00           | RPO  | 80% | 12 000,00           | 3 000,00            |
| 42.                             | Budowa drogi osiedlowej "Nad Jarem" (etap 1)                              | 2014 | 0,30 km   | 390 850,00          | RPO  | 80% | 312 680,00          | 78 170,00           |
| 43.                             | Budowa drogi osiedlowej "Nad Jarem" (etap 2)                              | 2015 | 0,18 km   | 215 190,00          | RPO  | 80% | 172 152,00          | 43 038,00           |
| 44.                             | Budowa drogi osiedlowej "Nad Jarem" (etap 3)                              | 2016 | 0,12 km   | 197 210,00          | RPO  | 80% | 157 768,00          | 39 442,00           |
| 45.                             | Budowa dróg utwardzonych Konradowo, Worławki (etap 1-projekt)             | 2016 | 1 projekt | 30 000,00           | RPO  | 80% | 24 000,00           | 6 000,00            |
| 46.                             | Budowa drogi utwardzonej do Konradowa                                     | 2017 | 1,30 km   | 650 000,00          | RPO  | 80% | 520 000,00          | 130 000,00          |
| 47.                             | Budowa drogi utwardzonej do Worławek                                      | 2017 | 1,60 km   | 800 000,00          | RPO  | 80% | 640 000,00          | 160 000,00          |
| <b>INFRASTRUKTURA SPOŁECZNA</b> |   |      |           | <b>5 554 717,00</b> |      |     | <b>2 210 507,50</b> | <b>3 344 209,50</b> |

|             |   |      |           |                     |      |     |              |                     |
|-------------|---|------|-----------|---------------------|------|-----|--------------|---------------------|
| 48.         | Modernizacja Biblioteki w Świątkach                                       | 2010 | 1 obiekt  | 1 263 907,00        | -    | -   | 0,00         | 1 263 907,00        |
| 49.         | Boiska Szkolne w Świątkach (aktualizacja projektu)                        | 2010 | 1 projekt | 3 000,00            | -    | -   | 0,00         | 3 000,00            |
| 50.         | Budowa boisk szkolnych  | 2011 |           | 200 000,00          | -    | -   | 0,00         | 200 000,00          |
| 51.         | Odwodnienie budynku Nr 3 Szkoły Podstawowej w Świątkach (etap 1 projekt)  | 2012 | 1 projekt | 5 000,00            | -    | -   | 0,00         | 5 000,00            |
| 52.         | Odwodnienie budynku Nr 3 Szkoły Podstawowej w Świątkach                   | 2013 | 1 obiekt  | 80 000,00           | -    | -   | 0,00         | 80 000,00           |
| 53.         | Remont budynku Szkoły Podstawowej w Świątkach (etap 1-projekt)            | 2012 | 1 projekt | 5 000,00            | -    | -   | 0,00         | 5 000,00            |
| 54.         | Remont budynku Szkoły Podstawowej w Świątkach                             | 2013 | 1 obiekt  | 100 000,00          | -    | -   | 0,00         | 100 000,00          |
| 55.         | Budowa bloku żywieniowego w szkole (etap 1-projekt)                       | 2013 |           | 25 000,00           | -    | -   | 0,00         | 25 000,00           |
| 56.         | Budowa bloku żywieniowego w szkole  | 2014 | 1 obiekt  | 1 086 800,00        | -    | -   | 0,00         | 1 086 800,00        |
| 57.         | Budowa skrzydła bibliotecznego-świetlicowego w Świątkach (etap 1-projekt) | 2013 | 1 projekt | 20 000,00           | PROW | 75% | 15 000,00    | 5 000,00            |
| 58.         | Budowa skrzydła bibliotecznego-świetlicowego w Świątkach                  | 2014 | 1 obiekt  | 518 400,00          | PROW | 75% | 388 800,00   | 129 600,00          |
| 59.         | Remont budynku Gminnego Ośrodka Zdrowia (etap 1-projekt)                  | 2013 | 1 projekt | 10 000,00           | RPO  | 85% | 8 500,00     | 1 500,00            |
| 60.         | Remont budynku Gminnego Ośrodka Zdrowia                                   | 2014 | 1 obiekt  | 1 200 000,00        | RPO  | 85% | 1 020 000,00 | 180 000,00          |
| 61.         | Remont z modernizacją świetlicy w Worławkach                              | 2008 | 1 obiekt  | 499 590,00          | PROW | 75% | 374 692,50   | 124 897,50          |
| 62.         | Remont z modernizacją świetlicy w Kwiecewie                               | 2008 | 1 obiekt  | 538 020,00          | PROW | 75% | 403 515,00   | 134 505,00          |
| <b>INNE</b> |   |      |           | <b>5 919 350,00</b> |      |     | <b>0,00</b>  | <b>5 919 350,00</b> |
| 63.         | Strażnica OSP w Świątkach (etap 1-projekt)                                | 2008 | 1 projekt | 20 000,00           | -    | -   | 0,00         | 20 000,00           |

|  |                                      |      |           |                      |   |   |                      |                      |
|--|--------------------------------------|------|-----------|----------------------|---|---|----------------------|----------------------|
| 64.  | Strażnica OSP w Świątkach            | 2009 | 1 obiekt  | 550 000,00           | - | - | 0,00                 | 550 000,00           |
| 65.  | Gazyfikacja Gminy (etap 1-projekt)   | 2014 | 1 projekt | 150 000,00           | - | - | 0,00                 | 150 000,00           |
| 66.  | Gazyfikacja Wilczkowo-Świątki        | 2015 | 16,30 km  | 2 044 850,00         | - | - | 0,00                 | 2 044 850,00         |
| 67.  | Gazyfikacja Świątki-Skolity-Gołogóra | 2015 | 10,18 km  | 663 000,00           | - | - | 0,00                 | 663 000,00           |
| 68.  | Gazyfikacja Świątki-Włodowo          | 2016 | 9,41 km   | 771 500,00           | - | - | 0,00                 | 771 500,00           |
| 69.  | Gazyfikacja Kalisty-Brzydowo-Kłobia  | 2016 | 7,15 km   | 459 500,00           | - | - | 0,00                 | 459 500,00           |
| 70.  | Gazyfikacja Świątki-Kwiecewo-Różynka | 2016 | 14,45 km  | 1 260 500,00         | - | - | 0,00                 | 1 260 500,00         |
| <b>ŁĄCZNA SZACUNKOWA WARTOŚĆ PLANÓW INWESTYCYJNYCH</b> |                                      |      |           | <b>33 321 757,00</b> |   |   | <b>20 195 437,50</b> | <b>13 126 319,50</b> |

#### 4.1. Szczegółowy opis projektów

|  |   |
|--|---|
| <b>TYTUŁ PROJEKTU</b>                      | Budowa sieci wodociągowej<br><b>Świątki – Konradowo – Walentykowo – Komalwy</b>   |
| <b>PROJEKT REALIZOWANY PRZEZ</b>           | Urząd Gminy w Świątkach   |
| <b>CAŁKOWITY KOSZT REALIZACJI PROJEKTU</b> | 220 750,00 PLN  |
| <b>OPIS PROJEKTU</b>                       | Projekt przewiduje wykonanie sieci wodociągowej na odcinku długości 6,25 km<br><br>od wsi Świątki przez Konradowo do wsi Komalwy  |
| <b>ŹRÓDŁA FINANSOWANIA</b>                 | - budżet gminy<br>- PROW  |
| <b>HARMONOGRAM REALIZACJI</b>              | Realizacja projektu - 2009r.  |
| <b>OCZEKIWANE REZULTATY – WSKAŹNIKI</b>    | Na poziomie produktu:<br>- ilość metrów nowopowstałej sieci wodociągowej<br>Na poziomie rezultatu:<br>- ilość nowo przyłączonych do sieci wodociągowej budynków<br>- procentowy wzrost wskaźnika zwodociągowania gminy<br>- poprawa stanu infrastruktury technicznej gminy<br>Na poziomie oddziaływania:<br>- wzrost poziomu życia mieszkańców<br>- zwiększenie atrakcyjności inwestycyjnej gminy |
| <b>SPOSÓB POMIARU WSKAŹNIKÓW</b>           | - monitoring na miejscu<br>- statystyka gminna<br>- badania ankietowe   |

|  |   |
|--|---|
| <b>TYTUŁ PROJEKTU</b>                      | Budowa sieci wodociągowej Świątki – Jankowo   |
| <b>PROJEKT REALIZOWANY PRZEZ</b>           | Urząd Gminy w Świątkach   |
| <b>CAŁKOWITY KOSZT REALIZACJI PROJEKTU</b> | 90 190,00 PLN   |
| <b>OPIS PROJEKTU</b>                       | Projekt przewiduje wykonanie sieci wodociągowej na odcinku długości 2,55 km<br>od wsi Świątki do wsi Jankowo  |
| <b>ŹRÓDŁA FINANSOWANIA</b>                 | - budżet gminy<br>- PROW  |
| <b>HARMONOGRAM REALIZACJI</b>              | Realizacja projektu - 2008r.  |
| <b>OCZEKIWANE REZULTATY – WSKAŹNIKI</b>    | Na poziomie produktu:<br>- ilość metrów nowopowstałej sieci wodociągowej<br>Na poziomie rezultatu:<br>- ilość nowo przyłączonych do sieci wodociągowej budynków<br>- procentowy wzrost wskaźnika zwodociągowania gminy<br>- poprawa stanu infrastruktury technicznej gminy<br>Na poziomie oddziaływania:<br>- wzrost poziomu życia mieszkańców<br>- zwiększenie atrakcyjności inwestycyjnej gminy |
| <b>SPOSÓB POMIARU WSKAŹNIKÓW</b>           | - monitoring na miejscu<br>- statystyka gminna<br>- badania ankietowe   |



|  |   |
|--|---|
| <b>TYTUŁ PROJEKTU</b>                      | Budowa sieci wodociągowej Skolity – kolonia Skolity – Dąbrówka – Kalisty  |
| <b>PROJEKT REALIZOWANY PRZEZ</b>           | Urząd Gminy w Świątkach   |
| <b>CAŁKOWITY KOSZT REALIZACJI PROJEKTU</b> | 260 000,00 PLN  |
| <b>OPIS PROJEKTU</b>                       | Projekt przewiduje wykonanie sieci wodociągowej na odcinku długości 3,68 km<br><br>Od wsi Skolity do wsi Kalisty  |
| <b>ŹRÓDŁA FINANSOWANIA</b>                 | - budżet gminy<br>- PROW  |
| <b>HARMONOGRAM REALIZACJI</b>              | Realizacja projektu - 2010r.  |
| <b>OCZEKIWANE REZULTATY – WSKAŹNIKI</b>    | Na poziomie produktu:<br>- ilość metrów nowopowstałej sieci wodociągowej<br>Na poziomie rezultatu:<br>- ilość nowo przyłączonych do sieci wodociągowej budynków<br>- procentowy wzrost wskaźnika zwodociągowania gminy<br>- poprawa stanu infrastruktury technicznej gminy<br>Na poziomie oddziaływania:<br>- wzrost poziomu życia mieszkańców<br>- zwiększenie atrakcyjności inwestycyjnej gminy |
| <b>SPOSÓB POMIARU WSKAŹNIKÓW</b>           | - monitoring na miejscu<br>- statystyka gminna<br>- badania ankietowe   |

|  |   |
|--|---|
| <b>TYTUŁ PROJEKTU</b>                      | Budowa sieci wodociągowej Świątki – Garzewo   |
| <b>PROJEKT REALIZOWANY PRZEZ</b>           | Urząd Gminy w Świątkach   |
| <b>CAŁKOWITY KOSZT REALIZACJI PROJEKTU</b> | 93 750,00 PLN   |
| <b>OPIS PROJEKTU</b>                       | Projekt przewiduje wykonanie sieci wodociągowej na odcinku długości 2,65 km<br><br>Od wsi Świątki do wsi Garzewo  |
| <b>ŹRÓDŁA FINANSOWANIA</b>                 | - budżet gminy<br>- PROW  |
| <b>HARMONOGRAM REALIZACJI</b>              | Realizacja projektu - 2009r.  |
| <b>OCZEKIWANE REZULTATY – WSKAŹNIKI</b>    | Na poziomie produktu:<br>- ilość metrów nowopowstałej sieci wodociągowej<br>Na poziomie rezultatu:<br>- ilość nowo przyłączonych do sieci wodociągowej budynków<br>- procentowy wzrost wskaźnika zwodociągowania gminy<br>- poprawa stanu infrastruktury technicznej gminy<br>Na poziomie oddziaływania:<br>- wzrost poziomu życia mieszkańców<br>- zwiększenie atrakcyjności inwestycyjnej gminy |
| <b>SPOSÓB POMIARU WSKAŹNIKÓW</b>           | - monitoring na miejscu<br>- statystyka gminna<br>- badania ankietowe   |

|  |   |
|--|---|
| <b>TYTUŁ PROJEKTU</b>                      | Budowa sieci wodociągowej<br>Gołogóra – Kolonia Gołogóra  |
| <b>PROJEKT REALIZOWANY PRZEZ</b>           | Urząd Gminy w Świątkach   |
| <b>CAŁKOWITY KOSZT REALIZACJI PROJEKTU</b> | 252 250,00 PLN  |
| <b>OPIS PROJEKTU</b>                       | Projekt przewiduje wykonanie sieci wodociągowej na odcinku długości 7,15 km<br>od wsi Gołogóra do wsi Łomy  |
| <b>ŹRÓDŁA FINANSOWANIA</b>                 | - budżet gminy<br>- PROW  |
| <b>HARMONOGRAM REALIZACJI</b>              | Realizacja projektu - 2010r.  |
| <b>OCZEKIWANE REZULTATY – WSKAŹNIKI</b>    | Na poziomie produktu:<br>- ilość metrów nowopowstałej sieci wodociągowej<br>Na poziomie rezultatu:<br>- ilość nowo przyłączonych do sieci wodociągowej budynków<br>- procentowy wzrost wskaźnika zwodociągowania gminy<br>- poprawa stanu infrastruktury technicznej gminy<br>Na poziomie oddziaływania:<br>- wzrost poziomu życia mieszkańców<br>- zwiększenie atrakcyjności inwestycyjnej gminy |
| <b>SPOSÓB POMIARU WSKAŹNIKÓW</b>           | - monitoring na miejscu<br>- statystyka gminna<br>- badania ankietowe   |

|  |  |
|--|--|
| <b>TYTUŁ PROJEKTU</b>                      | Budowa studni w <b>Świątkach</b>   |
| <b>PROJEKT REALIZOWANY PRZEZ</b>           | Urząd Gminy w Świątkach  |
| <b>CAŁKOWITY KOSZT REALIZACJI PROJEKTU</b> | 110 000,00 PLN   |
| <b>OPIS PROJEKTU</b>                       | Projekt przewiduje wykonanie studni wodociągowej w miejscowości Świątki  |
| <b>ŹRÓDŁA FINANSOWANIA</b>                 | - budżet gminy<br>- PROW   |
| <b>HARMONOGRAM REALIZACJI</b>              | Realizacja projektu - 2009r.   |
| <b>OCZEKIWANE REZULTATY – WSKAŹNIKI</b>    | <p><b>Na poziomie produktu:</b></p> <ul style="list-style-type: none"> <li>- ilość metrów sześciennych dostarczonej wody z nowopowstałej studni wodociągowej</li> <li>- zakres przedmiotowy projektu (studnie, maszyny i urządzenia)</li> </ul> <p><b>Na poziomie rezultatu:</b></p> <ul style="list-style-type: none"> <li>- ilość dostarczonej uzdatnionej wody w m<sup>3</sup></li> <li>- poprawa stanu infrastruktury technicznej na terenie gminy</li> <li>- poprawa stanu infrastruktury technicznej gminy</li> </ul> <p><b>Na poziomie oddziaływania:</b></p> <ul style="list-style-type: none"> <li>- wzrost poziomu życia mieszkańców</li> <li>- zwiększenie atrakcyjności inwestycyjnej gminy</li> </ul> |
| <b>SPOSÓB POMIARU WSKAŹNIKÓW</b>           | <ul style="list-style-type: none"> <li>- monitoring na miejscu</li> <li>- statystyka gminna</li> <li>- badania ankietowe</li> </ul>  |

|  |   |
|--|---|
| <b>TYTUŁ PROJEKTU</b>                      | Rozbudowa Oczyszczalni w Świątkach  |
| <b>PROJEKT REALIZOWANY PRZEZ</b>           | Urząd Gminy w Świątkach   |
| <b>CAŁKOWITY KOSZT REALIZACJI PROJEKTU</b> | 2 000 000,00 PLN  |
| <b>OPIS PROJEKTU</b>                       | <p>Stale zwiększająca się ilość ścieków komunalnych stawia gminę Świątki w sytuacji konieczności modernizacji i rozbudowy oczyszczalni ścieków w Świątkach.</p> <p>Po przeprowadzeniu rozbudowy wydajność oczyszczalni osiągnąć powinna przepustowość pozwalającą na utylizację ścieków z miejscowości Worławki, Żardeniki, Komalwy, Konradowo, Gołogóra, Garzewo, Skolity.</p>   |
| <b>ŹRÓDŁA FINANSOWANIA</b>                 | <ul style="list-style-type: none"> <li>- budżet gminy</li> <li>- RPO</li> </ul>   |
| <b>HARMONOGRAM REALIZACJI</b>              | <p>Projekt wykonany w 2010 roku</p> <p>Realizacja projektu - 2010r.</p>   |
| <b>OCZEKIWANE REZULTATY - WSKAŹNIKI</b>    | <p>Na poziomie produktu:</p> <ul style="list-style-type: none"> <li>- wydajność rozbudowanej oczyszczalni ścieków</li> <li>- osiągnięcie efektu ekologicznego</li> </ul> <p>Na poziomie rezultatu:</p> <ul style="list-style-type: none"> <li>- zwiększenie objętości doprowadzanych do oczyszczalni ścieków</li> <li>- zwiększenie objętości oczyszczonych ścieków</li> <li>- poprawa stanu infrastruktury technicznej gminy</li> </ul> <p>Na poziomie oddziaływania:</p> <ul style="list-style-type: none"> <li>- poprawa stanu środowiska naturalnego</li> <li>- zwiększenie atrakcyjności inwestycyjnej gminy</li> <li>- ilość nowoprzyłączonych do sieci kanalizacyjnej gospodarstw domowych (skutek zwiększonej wydajności oczyszczalni)</li> </ul> |
| <b>SPOSÓB POMIARU WSKAŹNIKÓW</b>           | <ul style="list-style-type: none"> <li>- monitoring na miejscu</li> <li>- statystyka gminna</li> <li>- statystyka powiatowa</li> <li>- informacje Urzędu Statystycznego w Olsztynie</li> </ul>  |

|  |   |
|--|---|
| <b>TYTUŁ PROJEKTU</b>                      | Budowa Oczyszczalni w Kalistach   |
| <b>PROJEKT REALIZOWANY PRZEZ</b>           | Urząd Gminy w Świątkach   |
| <b>CAŁKOWITY KOSZT REALIZACJI PROJEKTU</b> | 2 500 000,00 PLN  |
| <b>OPIS PROJEKTU</b>                       | Projekt przewiduje budowę oczyszczalni o wydajności i przepustowości pozwalającej na utylizację ścieków z miejscowości Włodowo, Kalisty, Dąbrówka, Łumpia, Brzydowo oraz z terenów rekreacyjnych nad jeziorem Skolityckim.  |
| <b>ŹRÓDŁA FINANSOWANIA</b>                 | - budżet gminy<br>- RPO   |
| <b>HARMONOGRAM REALIZACJI</b>              | Projekt wykonany w 2010 roku<br>Realizacja projektu - 2011r.  |
| <b>OCZEKIWANE REZULTATY - WSKAŹNIKI</b>    | <p>Na poziomie produktu:</p> <ul style="list-style-type: none"> <li>- wydajność budowanej oczyszczalni ścieków</li> <li>- zakres przedmiotowy projektu</li> <li>- osiągnięcie efektu ekologicznego</li> </ul> <p>Na poziomie rezultatu:</p> <ul style="list-style-type: none"> <li>- zwiększenie objętości doprowadzanych do oczyszczalni ścieków</li> <li>- zwiększenie objętości oczyszczonych ścieków a co zatem idzie zmniejszenie ścieków nieoczyszczonych odprowadzonych do środowiska.</li> <li>- poprawa stanu infrastruktury technicznej gminy</li> </ul> <p>Na poziomie oddziaływania:</p> <ul style="list-style-type: none"> <li>- poprawa stanu środowiska naturalnego</li> <li>- zwiększenie atrakcyjności inwestycyjnej gminy</li> <li>- ilość nowoprzyłączonych do sieci kanalizacyjnej gospodarstw domowych (skutek zwiększonej wydajności oczyszczalni)</li> </ul> |
| <b>SPOSÓB POMIARU WSKAŹNIKÓW</b>           | <ul style="list-style-type: none"> <li>- monitoring na miejscu</li> <li>- statystyka gminna</li> <li>- statystyka powiatowa</li> <li>- informacje Urzędu Statystycznego w Olsztynie</li> </ul>  |

|  |  |
|--|--|
| <b>TYTUŁ PROJEKTU</b>                      | Budowa kanalizacji sanitarnej Tłocznej i Grawitacyjnej z pompowniami Kwiecewo – Drzazgi – Jankowo – Świątki  |
| <b>PROJEKT REALIZOWANY PRZEZ</b>           | Urząd Gminy w Świątkach  |
| <b>CAŁKOWITY KOSZT REALIZACJI PROJEKTU</b> | 4 500 000,00   |
| <b>OPIS PROJEKTU</b>                       | Projekt przewiduje wykonanie kanalizacji sanitarnej grawitacyjnej na odcinku długości km<br>tłocznej na odcinku długości km<br>pompowni<br>od wsi  |
| <b>ŹRÓDŁA FINANSOWANIA</b>                 | - budżet gminy<br>- RPO  |
| <b>HARMONOGRAM REALIZACJI</b>              | Realizacja projektu - 2008r.   |
| <b>OCZEKIWANE REZULTATY – WSKAŹNIKI</b>    | Na poziomie produktu:<br>- ilość metrów nowopowstałej sieci kanalizacyjnej<br>Na poziomie rezultatu:<br>- ilość nowo przyłączonych do sieci kanalizacyjnej budynków<br>- procentowy wzrost wskaźnika skanalizowania gminy<br>- zmniejszenie ilości nieoczyszczonych ścieków na dobę<br>- poprawa stanu infrastruktury technicznej gminy<br>Na poziomie oddziaływania:<br>- wzrost poziomu życia mieszkańców<br>- zwiększenie atrakcyjności inwestycyjnej gminy |
| <b>SPOSÓB POMIARU WSKAŹNIKÓW</b>           | - monitoring na miejscu<br>- statystyka gminna<br>- badania ankietowe  |

|  |  |
|--|--|
| <b>TYTUŁ PROJEKTU</b>                      | Budowa kanalizacji sanitarnej tłocznej i grawitacyjnej Różynka – Garzewko  |
| <b>PROJEKT REALIZOWANY PRZEZ</b>           | Urząd Gminy w Świątkach  |
| <b>CAŁKOWITY KOSZT REALIZACJI PROJEKTU</b> | 1 200 000,00 PLN   |
| <b>OPIS PROJEKTU</b>                       | Projekt przewiduje wykonanie kanalizacji sanitarnej grawitacyjnej na odcinku długości 1,0 km<br>tłocznej na odcinku długości 2,9 km<br>pompownia 1 szt   |
| <b>ŹRÓDŁA FINANSOWANIA</b>                 | - budżet gminy<br>- RPO  |
| <b>HARMONOGRAM REALIZACJI</b>              | Realizacja projektu - 2009r.   |
| <b>OCZEKIWANE REZULTATY – WSKAŹNIKI</b>    | <p><b>Na poziomie produktu:</b></p> <ul style="list-style-type: none"> <li>- ilość metrów nowopowstałej sieci kanalizacyjnej</li> </ul> <p><b>Na poziomie rezultatu:</b></p> <ul style="list-style-type: none"> <li>- ilość nowoprzyłączonych do sieci kanalizacyjnej budynków</li> <li>- procentowy wzrost wskaźnika skanalizowania gminy</li> <li>- zmniejszenie ilości nieoczyszczonych ścieków na dobę</li> <li>- poprawa stanu infrastruktury technicznej gminy</li> </ul> <p><b>Na poziomie oddziaływania:</b></p> <ul style="list-style-type: none"> <li>- wzrost poziomu życia mieszkańców</li> <li>- zwiększenie atrakcyjności inwestycyjnej gminy</li> </ul> |
| <b>SPOSÓB POMIARU WSKAŹNIKÓW</b>           | <ul style="list-style-type: none"> <li>- monitoring na miejscu</li> <li>- statystyka gminna</li> <li>- badania ankietowe</li> </ul>  |



|  |   |
|--|---|
| <b>TYTUŁ PROJEKTU</b>                      | Budowa kanalizacji sanitarnej tłocznej i grawitacyjnej z Konradowo – Komalwy – Świątki  |
| <b>PROJEKT REALIZOWANY PRZEZ</b>           | Urząd Gminy w Świątkach   |
| <b>CAŁKOWITY KOSZT REALIZACJI PROJEKTU</b> | 1 392 500,00 PLN  |
| <b>OPIS PROJEKTU</b>                       | Projekt przewiduje wykonanie kanalizacji sanitarnej grawitacyjnej na odcinku długości 2,65 km<br>tłocznej na odcinku długości 4,35 km<br>pompowni 3 szt<br>od wsi Konradowo do wsi Świątki  |
| <b>ŹRÓDŁA FINANSOWANIA</b>                 | - budżet gminy<br>- RPO   |
| <b>HARMONOGRAM REALIZACJI</b>              | Realizacja projektu - 2010r.  |
| <b>OCZEKIWANE REZULTATY – WSKAŹNIKI</b>    | Na poziomie produktu:<br>- ilość metrów nowopowstałej sieci kanalizacyjnej<br>Na poziomie rezultatu:<br>- ilość nowoprzyłączonych do sieci kanalizacyjnej budynków<br>- procentowy wzrost wskaźnika skanalizowania gminy<br>- zmniejszenie ilości nieoczyszczonych ścieków na dobę<br>- poprawa stanu infrastruktury technicznej gminy<br>Na poziomie oddziaływania:<br>- wzrost poziomu życia mieszkańców<br>- zwiększenie atrakcyjności inwestycyjnej gminy |
| <b>SPOSÓB POMIARU WSKAŹNIKÓW</b>           | - monitoring na miejscu<br>- statystyka gminna<br>- badania ankietowe   |

|  |   |
|--|---|
| <b>TYTUŁ PROJEKTU</b>                      | Budowa kanalizacji sanitarnej tłocznej i grawitacyjnej Żardeniki –<br>Worławki - Komalwy  |
| <b>PROJEKT REALIZOWANY PRZEZ</b>           | Urząd Gminy w Świątkach   |
| <b>CAŁKOWITY KOSZT REALIZACJI PROJEKTU</b> | 1 160 000,00 PLN  |
| <b>OPIS PROJEKTU</b>                       | Projekt przewiduje wykonanie kanalizacji sanitarnej grawitacyjnej na odcinku długości 0,5 km<br>tłocznej na odcinku długości 6,2 km<br>pompowni 2 szt<br>od wsi Żardeniki do wsi Komalwy  |
| <b>ŹRÓDŁA FINANSOWANIA</b>                 | - budżet gminy<br>- RPO   |
| <b>HARMONOGRAM REALIZACJI</b>              | Projekt - 2010r.<br>Realizacja projektu - 2011r.  |
| <b>OCZEKIWANE REZULTATY – WSKAŹNIKI</b>    | Na poziomie produktu:<br>- ilość metrów nowopowstałej sieci kanalizacyjnej<br>Na poziomie rezultatu:<br>- ilość nowoprzyłączonych do sieci kanalizacyjnej budynków<br>- procentowy wzrost wskaźnika skanalizowania gminy<br>- zmniejszenie ilości nieoczyszczonych ścieków na dobę<br>- poprawa stanu infrastruktury technicznej gminy<br>Na poziomie oddziaływania:<br>- wzrost poziomu życia mieszkańców<br>- zwiększenie atrakcyjności inwestycyjnej gminy |
| <b>SPOSÓB POMIARU WSKAŹNIKÓW</b>           | - monitoring na miejscu<br>- statystyka gminna<br>- badania ankietowe   |

|  |   |
|--|---|
| <b>TYTUŁ PROJEKTU</b>                      | Budowa kanalizacji sanitarnej Gołogóra – Skolity – Garzewo – Świątki  |
| <b>PROJEKT REALIZOWANY PRZEZ</b>           | Urząd Gminy w Świątkach   |
| <b>CAŁKOWITY KOSZT REALIZACJI PROJEKTU</b> | 1 847 500,00 PLN  |
| <b>OPIS PROJEKTU</b>                       | Projekt przewiduje wykonanie kanalizacji sanitarnej grawitacyjnej na odcinku długości 3,0 km<br>tłocznej na odcinku długości 7,25 km<br>pompownie 2 szt   |
| <b>ŹRÓDŁA FINANSOWANIA</b>                 | - budżet gminy<br>- RPO   |
| <b>HARMONOGRAM REALIZACJI</b>              | Projekt - 2011r.<br>Realizacja projektu - 2012r.  |
| <b>OCZEKIWANE REZULTATY – WSKAŹNIKI</b>    | Na poziomie produktu:<br>- ilość metrów nowopowstałej sieci kanalizacyjnej<br>Na poziomie rezultatu:<br>- ilość nowoprzyłączonych do sieci kanalizacyjnej budynków<br>- procentowy wzrost wskaźnika skanalizowania gminy<br>- zmniejszenie ilości nieoczyszczonych ścieków na dobę<br>- poprawa stanu infrastruktury technicznej gminy<br>Na poziomie oddziaływania:<br>- wzrost poziomu życia mieszkańców<br>- zwiększenie atrakcyjności inwestycyjnej gminy |
| <b>SPOSÓB POMIARU WSKAŹNIKÓW</b>           | - monitoring na miejscu<br>- statystyka gminna<br>- badania ankietowe   |

|  |   |
|--|---|
| <b>TYTUŁ PROJEKTU</b>                      | Budowa kanalizacji sanitarnej tłocznej i grawitacyjnej Włodowo - Kalisty  |
| <b>PROJEKT REALIZOWANY PRZEZ</b>           | Urząd Gminy w Świątkach   |
| <b>CAŁKOWITY KOSZT REALIZACJI PROJEKTU</b> | 992 500,00 PLN  |
| <b>OPIS PROJEKTU</b>                       | Projekt przewiduje wykonanie kanalizacji sanitarnej grawitacyjnej na odcinku długości 1,3 km<br>tłocznej na odcinku długości 4,15 km<br>pompownie 2 szt<br>od wsi Włodowo do wsi Kalisty  |
| <b>ŹRÓDŁA FINANSOWANIA</b>                 | - budżet gminy<br>- PROW  |
| <b>HARMONOGRAM REALIZACJI</b>              | Projekt - 2011r.<br>Realizacja projektu - 2012r.  |
| <b>OCZEKIWANE REZULTATY – WSKAŹNIKI</b>    | Na poziomie produktu:<br>- ilość metrów nowopowstałej sieci kanalizacyjnej<br>Na poziomie rezultatu:<br>- ilość nowoprzyłączonych do sieci kanalizacyjnej budynków<br>- procentowy wzrost wskaźnika skanalizowania gminy<br>- zmniejszenie ilości nieoczyszczonych ścieków na dobę<br>- poprawa stanu infrastruktury technicznej gminy<br>Na poziomie oddziaływania:<br>- wzrost poziomu życia mieszkańców<br>- zwiększenie atrakcyjności inwestycyjnej gminy |
| <b>SPOSÓB POMIARU WSKAŹNIKÓW</b>           | - monitoring na miejscu<br>- statystyka gminna<br>- badania ankietowe   |

|  |   |
|--|---|
| <b>TYTUŁ PROJEKTU</b>                      | Budowa kanalizacji sanitarnej Łumpia – Kalisty  |
| <b>PROJEKT REALIZOWANY PRZEZ</b>           | Urząd Gminy w Świątkach   |
| <b>CAŁKOWITY KOSZT REALIZACJI PROJEKTU</b> | 582 500,00 PLN  |
| <b>OPIS PROJEKTU</b>                       | Projekt przewiduje wykonanie kanalizacji sanitarnej grawitacyjnej na odcinku długości 0,4 km<br>tłocznej na odcinku długości 3,35 km<br>pompownia 1 szt<br>od wsi Łumpia do wsi Kalisty   |
| <b>ŹRÓDŁA FINANSOWANIA</b>                 | - budżet gminy<br>- PROW  |
| <b>HARMONOGRAM REALIZACJI</b>              | Projekt - 2012r.<br>Realizacja projektu - 2013r.  |
| <b>OCZEKIWANE REZULTATY – WSKAŹNIKI</b>    | Na poziomie produktu:<br>- ilość metrów nowopowstałej sieci kanalizacyjnej<br>Na poziomie rezultatu:<br>- ilość nowoprzyłączonych do sieci kanalizacyjnej budynków<br>- procentowy wzrost wskaźnika skanalizowania gminy<br>- zmniejszenie ilości nieoczyszczonych ścieków na dobę<br>- poprawa stanu infrastruktury technicznej gminy<br>Na poziomie oddziaływania:<br>- wzrost poziomu życia mieszkańców<br>- zwiększenie atrakcyjności inwestycyjnej gminy |
| <b>SPOSÓB POMIARU WSKAŹNIKÓW</b>           | - monitoring na miejscu<br>- statystyka gminna<br>- badania ankietowe   |

|  |   |
|--|---|
| <b>TYTUŁ PROJEKTU</b>                      | Budowa kanalizacji sanitarnej tłocznej i grawitacyjnej z pompowniami Brzydowo – Kalisty   |
| <b>PROJEKT REALIZOWANY PRZEZ</b>           | Urząd Gminy w Świątkach   |
| <b>CAŁKOWITY KOSZT REALIZACJI PROJEKTU</b> | 1 172 500,00 PLN  |
| <b>OPIS PROJEKTU</b>                       | Projekt przewiduje wykonanie kanalizacji sanitarnej grawitacyjnej na odcinku długości 1,95 km<br>tłocznej na odcinku długości 4,35 km<br>pompownie 2 szt<br>od wsi Brzydowo do wsi Kalisty  |
| <b>ŹRÓDŁA FINANSOWANIA</b>                 | - budżet gminy<br>- RPO   |
| <b>HARMONOGRAM REALIZACJI</b>              | Projekt - 2012r.<br>Realizacja projektu - 2013r.  |
| <b>OCZEKIWANE REZULTATY – WSKAŹNIKI</b>    | Na poziomie produktu:<br>- ilość metrów nowopowstałej sieci kanalizacyjnej<br>Na poziomie rezultatu:<br>- ilość nowoprzyłączonych do sieci kanalizacyjnej budynków<br>- procentowy wzrost wskaźnika skanalizowania gminy<br>- zmniejszenie ilości nieoczyszczonych ścieków na dobę<br>- poprawa stanu infrastruktury technicznej gminy<br>Na poziomie oddziaływania:<br>- wzrost poziomu życia mieszkańców<br>- zwiększenie atrakcyjności inwestycyjnej gminy |
| <b>SPOSÓB POMIARU WSKAŹNIKÓW</b>           | - monitoring na miejscu<br>- statystyka gminna<br>- badania ankietowe   |

|  |  |
|--|--|
| <b>TYTUŁ PROJEKTU</b>                      | Budowa kanalizacji sanitarnej tłocznej i grawitacyjnej Tereny rekreacyjne nad J. Skolityckim – Kalisty   |
| <b>PROJEKT REALIZOWANY PRZEZ</b>           | Urząd Gminy w Świątkach  |
| <b>CAŁKOWITY KOSZT REALIZACJI PROJEKTU</b> | 815 000,00 PLN   |
| <b>OPIS PROJEKTU</b>                       | Projekt przewiduje wykonanie kanalizacji sanitarnej grawitacyjnej na odcinku długości 0,5 km<br>tłocznej na odcinku długości 3,9 km<br>pompowni 2 szt<br>od terenów rekreacyjnych nad jeziorem Skolityckim do kolektora Kalisy   |
| <b>ŹRÓDŁA FINANSOWANIA</b>                 | - budżet gminy<br>- PROW   |
| <b>HARMONOGRAM REALIZACJI</b>              | Projekt - 2012r.<br>Realizacja projektu - 2013r.   |
| <b>OCZEKIWANE REZULTATY – WSKAŹNIKI</b>    | Na poziomie produktu:<br>- ilość metrów nowopowstałej sieci kanalizacyjnej<br>Na poziomie rezultatu:<br>- ilość nowo przyłączonych do sieci kanalizacyjnej budynków<br>- procentowy wzrost wskaźnika skanalizowania gminy<br>- zmniejszenie ilości nieoczyszczonych ścieków na dobę<br>- poprawa stanu infrastruktury technicznej gminy<br>Na poziomie oddziaływania:<br>- wzrost poziomu życia mieszkańców<br>- zwiększenie atrakcyjności inwestycyjnej gminy |
| <b>SPOSÓB POMIARU WSKAŹNIKÓW</b>           | - monitoring na miejscu<br>- statystyka gminna<br>- badania ankietowe  |

|  |   |
|--|---|
| <b>TYTUŁ PROJEKTU</b>                      | Budowa drogi osiedlowej „Nad Jarem” (etap 1 )   |
| <b>PROJEKT REALIZOWANY PRZEZ</b>           | Urząd Gminy w Świątkach   |
| <b>CAŁKOWITY KOSZT REALIZACJI PROJEKTU</b> | 390 850 PLN   |
| <b>OPIS PROJEKTU</b>                       | Niniejszy projekt przewiduje budowę 300 mb drogi o szerokości 6 metrów o nawierzchni twardej oraz chodnika o szerokości 1,2 m i długości 300 mb   |
| <b>ŹRÓDŁA FINANSOWANIA</b>                 | - budżet gminy<br>- RPO   |
| <b>HARMONOGRAM REALIZACJI</b>              | Realizacja projektu - 2014r.  |
| <b>OCZEKIWANE REZULTATY - WSKAŹNIKI</b>    | <p>Na poziomie produktu:</p> <ul style="list-style-type: none"> <li>- ilość metrów nowopowstałych dróg o nawierzchni twardej</li> <li>- ilość metrów nowopowstałych chodników</li> </ul> <p>Na poziomie rezultatu:</p> <ul style="list-style-type: none"> <li>- poprawa stanu infrastruktury technicznej w gminie</li> <li>- wzrost ilości utwardzonych dróg w gminie</li> </ul> <p>Na poziomie oddziaływania:</p> <ul style="list-style-type: none"> <li>- poprawa jakości życia mieszkańców w gminie</li> <li>- zwiększenie ilości nowobudowanych domów mieszkalnych</li> <li>- wzrost atrakcyjności inwestycyjnej w gminie</li> <li>- zwiększenie napływu ludności z poza terenu gminy</li> <li>- rozwój handlu detalicznego</li> <li>- zmniejszenie ilości osób długotrwale bezrobotnych</li> </ul> |
| <b>SPOSÓB POMIARU WSKAŹNIKÓW</b>           | <ul style="list-style-type: none"> <li>- monitoring na miejscu</li> <li>- dane techniczne z oddania obiektu do użytku</li> <li>- statystyka szkolna</li> <li>- statystyka gminna</li> <li>- badania ankietowe</li> </ul>  |



|  |   |
|--|---|
| <b>TYTUŁ PROJEKTU</b>                      | Budowa drogi osiedlowej „Nad Jarem” (etap 2)  |
| <b>PROJEKT REALIZOWANY PRZEZ</b>           | Urząd Gminy w Świątkach   |
| <b>CAŁKOWITY KOSZT REALIZACJI PROJEKTU</b> | 215 190 PLN   |
| <b>OPIS PROJEKTU</b>                       | Niniejszy projekt przewiduje budowę 180 mb drogi o szerokości 6 metrów o nawierzchni twardej oraz chodnika o szerokości 1,2 m i długości 180 mb   |
| <b>ŹRÓDŁA FINANSOWANIA</b>                 | - budżet gminy<br>- RPO   |
| <b>HARMONOGRAM REALIZACJI</b>              | Realizacja projektu - 2015r.  |
| <b>OCZEKIWANE REZULTATY - WSKAŹNIKI</b>    | <p>Na poziomie produktu:</p> <ul style="list-style-type: none"> <li>- ilość metrów nowopowstałych dróg o nawierzchni twardej</li> <li>- ilość metrów nowopowstałych chodników</li> </ul> <p>Na poziomie rezultatu:</p> <ul style="list-style-type: none"> <li>- poprawa stanu infrastruktury technicznej w gminie</li> <li>- wzrost ilości utwardzonych dróg w gminie</li> </ul> <p>Na poziomie oddziaływania:</p> <ul style="list-style-type: none"> <li>- poprawa jakości życia mieszkańców w gminie</li> <li>- zwiększenie ilości nowobudowanych domów mieszkalnych</li> <li>- wzrost atrakcyjności inwestycyjnej w gminie</li> <li>- zwiększenie napływu ludności z poza terenu gminy</li> <li>- rozwój handlu detalicznego</li> <li>- zmniejszenie ilości osób długotrwale bezrobotnych</li> </ul> |
| <b>SPOSÓB POMIARU WSKAŹNIKÓW</b>           | <ul style="list-style-type: none"> <li>- monitoring na miejscu</li> <li>- dane techniczne z oddania obiektu do użytku</li> <li>- statystyka szkolna</li> <li>- statystyka gminna</li> <li>- badania ankietowe</li> </ul>  |

|  |   |
|--|---|
| <b>TYTUŁ PROJEKTU</b>                      | Budowa drogi osiedlowej „Nad Jarem” (etap 3)  |
| <b>PROJEKT REALIZOWANY PRZEZ</b>           | Urząd Gminy w Świątkach   |
| <b>CAŁKOWITY KOSZT REALIZACJI PROJEKTU</b> | 197 210 PLN   |
| <b>OPIS PROJEKTU</b>                       | Niniejszy projekt przewiduje budowę 120 mb drogi o szerokości 6 metrów o nawierzchni twardej oraz chodnika o szerokości 1,2 m i długości 120 mb   |
| <b>ŹRÓDŁA FINANSOWANIA</b>                 | - budżet gminy<br>- RPO   |
| <b>HARMONOGRAM REALIZACJI</b>              | Realizacja projektu - 2016r.  |
| <b>OCZEKIWANE REZULTATY - WSKAŹNIKI</b>    | Na poziomie produktu:<br>- ilość metrów nowopowstałych dróg o nawierzchni twardej<br>- ilość metrów nowopowstałych chodników<br>Na poziomie rezultatu:<br>- poprawa stanu infrastruktury technicznej w gminie<br>- wzrost ilości utwardzonych dróg w gminie<br>Na poziomie oddziaływania:<br>- poprawa jakości życia mieszkańców w gminie<br>- zwiększenie ilości nowobudowanych domów mieszkalnych<br>- wzrost atrakcyjności inwestycyjnej w gminie<br>- zwiększenie napływu ludności z poza terenu gminy<br>- rozwój handlu detalicznego<br>- zmniejszenie ilości osób długotrwale bezrobotnych |
| <b>SPOSÓB POMIARU WSKAŹNIKÓW</b>           | - monitoring na miejscu<br>- dane techniczne z oddania obiektu do użytku<br>- statystyka szkolna<br>- statystyka gminna<br>- badania ankietowe  |

|                                     |   |
|-------------------------------------|---|
| TYTUŁ PROJEKTU                      | Wykonanie nawierzchni asfaltowej drogi powiatowej 26115 do Konradowa  |
| PROJEKT REALIZOWANY PRZEZ           | Urząd Gminy w Świątkach   |
| CAŁKOWITY KOSZT REALIZACJI PROJEKTU | 650 000 PLN   |
| OPIS PROJEKTU                       | Projekt przewiduje wykonanie nawierzchni asfaltowej na podbudowie z tłucznia na odcinku 1.3 km  |
| ŹRÓDŁA FINANSOWANIA                 | - budżet gminy<br>- RPO   |
| HARMONOGRAM REALIZACJI              | Realizacja projektu - 2017r.  |
| OCZEKIWANE REZULTATY - WSKAŹNIKI    | <p>Na poziomie produktu:</p> <ul style="list-style-type: none"> <li>- Długość nowo wybudowanej nawierzchni drogowej</li> <li>- Zakres przedmiotowy projektu</li> </ul> <p>Na poziomie rezultatu:</p> <ul style="list-style-type: none"> <li>- poprawa stanu infrastruktury technicznej w gminie</li> <li>- wzrost ilości utwardzonych dróg w gminie</li> </ul> <p>Na poziomie oddziaływania:</p> <p>Na poziomie oddziaływania:</p> <ul style="list-style-type: none"> <li>- poprawa jakości życia mieszkańców w gminie</li> <li>- wzrost atrakcyjności inwestycyjnej w gminie</li> <li>- zwiększenie napływu ludności z poza terenu gminy</li> <li>- rozwój handlu detalicznego</li> <li>- zmniejszenie ilości osób długotrwale bezrobotnych</li> </ul> |
| SPOSÓB POMIARU WSKAŹNIKÓW           | <ul style="list-style-type: none"> <li>- monitoring na miejscu</li> <li>- statystyka gminna</li> <li>- statystyka powiatowa</li> <li>- informacje Urzędu Statystycznego w Olsztynie</li> </ul>  |

|                                     |   |
|-------------------------------------|---|
| TYTUŁ PROJEKTU                      | Wykonanie nawierzchni asfaltowej drogi gminnej nr 26 530 10 do Worławek   |
| PROJEKT REALIZOWANY PRZEZ           | Urząd Gminy w Świątkach   |
| CAŁKOWITY KOSZT REALIZACJI PROJEKTU | 800 000   |
| OPIS PROJEKTU                       | Projekt przewiduje wykonanie nawierzchni asfaltowej na podbudowie z tłucznia na odcinku 1.6 km  |
| ŹRÓDŁA FINANSOWANIA                 | - budżet gminy<br>- RPO   |
| HARMONOGRAM REALIZACJI              | Realizacja projektu - 2017r.  |
| OCZEKIWANE REZULTATY – WSKAŹNIKI    | <p>Na poziomie produktu:</p> <ul style="list-style-type: none"> <li>- Długość nowo wybudowanej nawierzchni drogowej</li> <li>- Zakres przedmiotowy projektu</li> </ul> <p>Na poziomie rezultatu:</p> <ul style="list-style-type: none"> <li>- poprawa stanu infrastruktury technicznej w gminie</li> <li>- wzrost ilości utwardzonych dróg w gminie</li> </ul> <p>Na poziomie oddziaływania:</p> <p>Na poziomie oddziaływania:</p> <ul style="list-style-type: none"> <li>- poprawa jakości życia mieszkańców w gminie</li> <li>- wzrost atrakcyjności inwestycyjnej w gminie</li> <li>- zwiększenie napływu ludności z poza terenu gminy</li> <li>- rozwój handlu detalicznego</li> <li>- zmniejszenie ilości osób długotrwale bezrobotnych</li> </ul> |
| SPOSÓB POMIARU WSKAŹNIKÓW           | <ul style="list-style-type: none"> <li>- monitoring na miejscu</li> <li>- statystyka gminna</li> <li>- statystyka powiatowa</li> <li>- informacje Urzędu Statystycznego w Olsztynie</li> </ul>  |

|  |  |
|--|--|
| <b>TYTUŁ PROJEKTU</b>                      | Modernizacja Budynku Gminnej Biblioteki Publiczno – Szkolnej   |
| <b>PROJEKT REALIZOWANY PRZEZ</b>           | Urząd Gminy Świątki  |
| <b>CAŁKOWITY KOSZT REALIZACJI PROJEKTU</b> | 1 263 907 PLN  |
| <b>OPIS PROJEKTU</b>                       | Projekt przewiduje wykonanie remontu istniejących pomieszczeń biblioteki oraz wykonanie nadbudowy oraz nowej konstrukcji dachowej z użytkowym poddaszem na całym budynku Biblioteki  |
| <b>ŹRÓDŁA FINANSOWANIA</b>                 | - budżet gminy   |
| <b>HARMONOGRAM REALIZACJI</b>              | Realizacja projektu - 2010r.   |
| <b>OCZEKIWANE REZULTATY – WSKAŹNIKI</b>    | <p><b>Na poziomie produktu:</b></p> <ul style="list-style-type: none"> <li>- ilość metrów nowopowstałej powierzchni bibliotecznej</li> <li>- zakres rzeczowy projektu</li> </ul> <p><b>Na poziomie rezultatu:</b></p> <ul style="list-style-type: none"> <li>- zwiększenie bazy Kulturalno - Edukacyjnej na terenie gminy</li> <li>- poprawa stanu infrastruktury gminy</li> </ul> <p><b>Na poziomie oddziaływania:</b></p> <ul style="list-style-type: none"> <li>- wzrost poziomu życia mieszkańców</li> <li>- zwiększenie atrakcyjności turystycznej gminy (wzrost liczby turystów odwiedzających gminę)</li> </ul> |
| <b>SPOSÓB POMIARU WSKAŹNIKÓW</b>           | <ul style="list-style-type: none"> <li>- monitoring na miejscu</li> <li>- statystyka gminna</li> </ul>   |

|  |   |
|--|---|
| <b>TYTUŁ PROJEKTU</b>                      | Budowa boisk Szkolnych  |
| <b>PROJEKT REALIZOWANY PRZEZ</b>           | Urząd Gminy w Świątkach   |
| <b>CAŁKOWITY KOSZT REALIZACJI PROJEKTU</b> | 200 000,00 PLN  |
| <b>OPIS PROJEKTU</b>                       | Projekt przewiduje wybudowanie boisk do gier zespołowych kort tenisowy, bieżnie 100 m oraz inne urządzenia sportowe do lekkiej atletyki.  |
| <b>ŹRÓDŁA FINANSOWANIA</b>                 | - budżet gminy  |
| <b>HARMONOGRAM REALIZACJI</b>              | Projekt - 2010r.<br>Realizacja projektu - 2011r.  |
| <b>OCZEKIWANE REZULTATY - WSKAŹNIKI</b>    | Na poziomie produktu:<br><ul style="list-style-type: none"> <li>- zakres przedmiotowy projekt</li> <li>- nowo wybudowane obiekty sportowe</li> </ul> Na poziomie rezultatu:<br><ul style="list-style-type: none"> <li>- poprawa stanu infrastruktury i bazy sportowej gminy</li> <li>- poprawa stanu zdrowia młodzieży i dorosłych</li> </ul> Na poziomie oddziaływania:<br><ul style="list-style-type: none"> <li>- poprawa stanu estetyki gminy</li> <li>- zwiększenie atrakcyjności gminy</li> <li>- ilość nowopowstałych sekcji sportowych</li> </ul> |
| <b>SPOSÓB POMIARU WSKAŹNIKÓW</b>           | <ul style="list-style-type: none"> <li>- monitoring na miejscu</li> <li>- statystyka gminna</li> <li>- statystyka powiatowa</li> <li>- informacje Urzędu Statystycznego w Olsztynie</li> </ul>  |

|  |  |
|--|--|
| <b>TYTUŁ PROJEKTU</b>                      | Wykonanie odwodnienia bud nr 3 Szkoły Podstawowej w Świątkach  |
| <b>PROJEKT REALIZOWANY PRZEZ</b>           | Urząd Gminy w Świątkach  |
| <b>CAŁKOWITY KOSZT REALIZACJI PROJEKTU</b> | 80 000 PLN   |
| <b>OPIS PROJEKTU</b>                       | Niniejszy projekt przewiduje wykonanie odwodnienia liniowego równoległe do fundamentów w wykopie na podsypce żwirowej oraz odprowadzenie wody gruntowej do kanalizacji burzowej, oraz wykonanie paski betonowej wokół budynku  |
| <b>ŹRÓDŁA FINANSOWANIA</b>                 | - budżet gminy   |
| <b>HARMONOGRAM REALIZACJI</b>              | Projekt - 2012r.<br>Realizacja projektu - 2013r.   |
| <b>OCZEKIWANE REZULTATY - WSKAŹNIKI</b>    | Na poziomie produktu:<br>- zakres przedmiotowy projektu<br>- nowo wybudowane odwodnienie<br>Na poziomie rezultatu:<br>- poprawa warunków nauki<br>- poprawa stanu infrastruktury społecznej w gminie<br>Na poziomie oddziaływania:<br>- poprawa jakości kształcenia w gminie |
| <b>SPOSÓB POMIARU WSKAŹNIKÓW</b>           | - monitoring na miejscu<br>- dane techniczne z oddania obiektu do użytku<br>- statystyka szkolna<br>- statystyka gminna<br>- badania ankietowe   |

|  |  |
|--|--|
| <b>TYTUŁ PROJEKTU</b>                      | Wykonanie remontu budynku nr 2 Szkoły Podstawowej w Świątkach  |
| <b>PROJEKT REALIZOWANY PRZEZ</b>           | Urząd Gminy w Świątkach  |
| <b>CAŁKOWITY KOSZT REALIZACJI PROJEKTU</b> | 100 000 PLN  |
| <b>OPIS PROJEKTU</b>                       | Niniejszy projekt przewiduje wykonanie remontu budynku nr 2 Szkoły Podstawowej w Świątkach. Dach z wymianą częściową odeskowania oraz ołatowania, wymianę okien, ocieplenie budynku systemem dociepleń styropianowych, wykonanie orynnowania budynku oraz wykonanie opaski betonowej wokół budynku |
| <b>ŹRÓDŁA FINANSOWANIA</b>                 | - budżet gminy   |
| <b>HARMONOGRAM REALIZACJI</b>              | Projekt - 2012r.<br>Realizacja projektu - 2013r.   |
| <b>OCZEKIWANE REZULTATY - WSKAŹNIKI</b>    | Na poziomie produktu:<br>- zakres przedmiotowy projektu<br>Na poziomie rezultatu:<br>- poprawa warunków nauki<br>- poprawa stanu infrastruktury społecznej w gminie<br>Na poziomie oddziaływania:<br>- poprawa jakości kształcenia w gminie  |
| <b>SPOSÓB POMIARU WSKAŹNIKÓW</b>           | - monitoring na miejscu<br>- dane techniczne z oddania obiektu do użytku<br>- statystyka szkolna<br>- statystyka gminna<br>- badania ankietowe   |



|  |   |
|--|---|
| <b>TYTUŁ PROJEKTU</b>                      | Budowa bloku żywieniowego przy Szkołach w Świątkach   |
| <b>PROJEKT REALIZOWANY PRZEZ</b>           | Urząd Gminy w Świątkach   |
| <b>CAŁKOWITY KOSZT REALIZACJI PROJEKTU</b> | 1 086 800 PLN   |
| <b>OPIS PROJEKTU</b>                       | Niniejszy projekt przewiduje budowę obiektu, w którym znajdowałyby się:<br>- kuchnia<br>- sala jadalni<br>Istniejące stołówki nie spełniają wymogów polskich norm sanitarnych, a w ramach istniejących pomieszczeń poprawa warunków nie jest możliwa.   |
| <b>ŹRÓDŁA FINANSOWANIA</b>                 | - budżet gminy  |
| <b>HARMONOGRAM REALIZACJI</b>              | Projekt - 2013r.<br>Realizacja projektu - 2014r.  |
| <b>OCZEKIWANE REZULTATY - WSKAŹNIKI</b>    | Na poziomie produktu:<br>- powierzchnia nowowybudowanego obiektu<br>- ilość miejsc w jadalni szkolnej<br>Na poziomie rezultatu:<br>- ilość obiadów wydawanych w jadalni szkolnej<br>- zwiększenie ilości dzieci objętych dożywianiem<br>- poprawa stanu infrastruktury społecznej w gminie<br>Na poziomie oddziaływania:<br>- poprawa jakości kształcenia w gminie<br>- zwiększenie ilości osób kontynuujących naukę na poziomie ponadgimnazjalnym<br>- zmniejszenie ilości osób długotrwale bezrobotnych |
| <b>SPOSÓB POMIARU WSKAŹNIKÓW</b>           | - monitoring na miejscu<br>- dane techniczne z oddania obiektu do użytku<br>- statystyka szkolna<br>- statystyka gminna<br>- badania ankietowe  |

|  |   |
|--|---|
| <b>TYTUŁ PROJEKTU</b>                      | Budowa skrzydła biblioteczno-światlicowego przy Szkołach w Świątkach  |
| <b>PROJEKT REALIZOWANY PRZEZ</b>           | Urząd Gminy w Świątkach   |
| <b>CAŁKOWITY KOSZT REALIZACJI PROJEKTU</b> | 518 400 PLN   |
| <b>OPIS PROJEKTU</b>                       | Niniejszy projekt przewiduje budowę obiektu, w którym znajdowałyby się:<br>Biblioteka<br>Czytelnia<br>Magazynek biblioteki<br>Światlica<br>zaplecze<br>Istniejące pomieszczenia świetlicy nie spełniają wymogów polskich norm sanitarnych, a w ramach istniejących pomieszczeń poprawa warunków nie jest możliwa.   |
| <b>ŹRÓDŁA FINANSOWANIA</b>                 | - budżet gminy<br>- PROW  |
| <b>HARMONOGRAM REALIZACJI</b>              | Projekt - 2013r.<br>Realizacja projektu - 2014r.  |
| <b>OCZEKIWANE REZULTATY - WSKAŹNIKI</b>    | Na poziomie produktu:<br>- powierzchnia nowowypbudowanego obiektu<br>- ilość miejsc w świetlicy szkolnej<br>- ilość miejsc w czytelni<br>Na poziomie rezultatu:<br>- ilość wypożyczanych książek w bibliotece szkolnej<br>- zwiększenie ilości dostępnych miejsc w świetlicy<br>- zwiększenie dostępności internetu w czytelni bibliotecznej<br>- poprawa stanu infrastruktury społecznej w gminie<br>Na poziomie oddziaływania:<br>- poprawa jakości kształcenia w gminie<br>- zwiększenie ilości osób kontynuujących naukę na poziomie ponadgimnazjalnym<br>- zmniejszenie ilości osób długotrwale bezrobotnych |
| <b>SPOSÓB POMIARU WSKAŹNIKÓW</b>           | - monitoring na miejscu<br>- dane techniczne z oddania obiektu do użytku<br>- statystyka szkolna<br>- statystyka gminna<br>- badania ankietowe  |

|  |   |
|--|---|
| <b>TYTUŁ PROJEKTU</b>                      | Prace remontowe budynku Ośrodka Zdrowia w Świątkach   |
| <b>PROJEKT REALIZOWANY PRZEZ</b>           | Urząd Gminy w Świątkach   |
| <b>CAŁKOWITY KOSZT REALIZACJI PROJEKTU</b> | 1 200 000 PLN   |
| <b>OPIS PROJEKTU</b>                       | Niniejszy projekt przewiduje przeprowadzenie prac remontowych budynku ośrodka zdrowia w Świątkach, polegających na: <ul style="list-style-type: none"> <li>- wymianie stolarki okiennej</li> <li>- remoncie dachu budynku .</li> <li>- ociepleniu budynku z zachowaniem architektury</li> <li>- remoncie kotłowni</li> </ul>  |
| <b>ŹRÓDŁA FINANSOWANIA</b>                 | - budżet gminy<br>- RPO   |
| <b>HARMONOGRAM REALIZACJI</b>              | Projekt - 2013r.<br>Realizacja projektu - 2014r.  |
| <b>OCZEKIWANE REZULTATY - WSKAŹNIKI</b>    | Na poziomie produktu: <ul style="list-style-type: none"> <li>- zakres przedmiotowy projektu (powierzchnia nowego dachu, ilość nowych okien)</li> </ul> Na poziomie rezultatu: <ul style="list-style-type: none"> <li>- zmniejszenie kosztów utrzymania budynku (niższe koszty ogrzewania)</li> <li>- poprawa estetyki wsi</li> <li>- poprawa stanu infrastruktury społecznej w gminie</li> </ul> Na poziomie oddziaływania: <ul style="list-style-type: none"> <li>- poprawa jakości opieki zdrowotnej w gminie</li> <li>- poprawa warunków życia ludności</li> </ul> |
| <b>SPOSÓB POMIARU WSKAŹNIKÓW</b>           | - monitoring na miejscu<br>- audyt energetyczny<br>- statystyka gminna<br>- badania ankietowe   |

|  |  |
|--|--|
| <b>TYTUŁ PROJEKTU</b>                      | Remont z modernizacją świetlicy w Worławkach   |
| <b>PROJEKT REALIZOWANY PRZEZ</b>           | Urząd Gminy w Świątkach  |
| <b>CAŁKOWITY KOSZT REALIZACJI PROJEKTU</b> | 499 590 PLN  |
| <b>OPIS PROJEKTU</b>                       | Niniejszy projekt przewiduje przeprowadzenie prac remontowych i rozbudowanie budynku świetlicy w Worławkach.   |
| <b>ŹRÓDŁA FINANSOWANIA</b>                 | - budżet gminy<br>- PROW   |
| <b>HARMONOGRAM REALIZACJI</b>              | Realizacja projektu - 2014r.   |
| <b>OCZEKIWANE REZULTATY - WSKAŹNIKI</b>    | Na poziomie produktu:<br>- zakres przedmiotowy projektu (powierzchnia zmodernizowanego obiektu, ilość nowych okien i drzwi)<br>Na poziomie rezultatu:<br>- zmniejszenie kosztów utrzymania budynku (niższe koszty ogrzewania)<br>- poprawa estetyki wsi<br>- poprawa stanu infrastruktury społecznej w gminie<br>Na poziomie oddziaływania:<br>- poprawa warunków życia ludności |
| <b>SPOSÓB POMIARU WSKAŹNIKÓW</b>           | - monitoring na miejscu<br>- audyt energetyczny<br>- statystyka gminna<br>- badania ankietowe  |

|  |  |
|--|--|
| <b>TYTUŁ PROJEKTU</b>                      | Remont z modernizacją świetlicy w Kwiecewie  |
| <b>PROJEKT REALIZOWANY PRZEZ</b>           | Urząd Gminy w Świątkach  |
| <b>CAŁKOWITY KOSZT REALIZACJI PROJEKTU</b> | 538 020 PLN  |
| <b>OPIS PROJEKTU</b>                       | - Niniejszy projekt przewiduje przeprowadzenie prac remontowych i rozbudowanie budynku świetlicy w Kwiecewie.  |
| <b>ŹRÓDŁA FINANSOWANIA</b>                 | - budżet gminy<br>- PROW   |
| <b>HARMONOGRAM REALIZACJI</b>              | Realizacja projektu - 2014r.   |
| <b>OCZEKIWANE REZULTATY - WSKAŹNIKI</b>    | Na poziomie produktu:<br>- zakres przedmiotowy projektu (powierzchnia zmodernizowanego obiektu, ilość nowych okien i drzwi)<br>Na poziomie rezultatu:<br>- zmniejszenie kosztów utrzymania budynku (niższe koszty ogrzewania)<br>- poprawa estetyki wsi<br>- poprawa stanu infrastruktury społecznej w gminie<br>Na poziomie oddziaływania:<br>- poprawa warunków życia ludności |
| <b>SPOSÓB POMIARU WSKAŹNIKÓW</b>           | - monitoring na miejscu<br>- audyt energetyczny<br>- statystyka gminna<br>- badania ankietowe  |

|  |  |
|--|--|
| <b>TYTUŁ PROJEKTU</b>                      | Budowa strażnicy OSP w Świątkach   |
| <b>PROJEKT REALIZOWANY PRZEZ</b>           | Urząd Gminy w Świątkach  |
| <b>CAŁKOWITY KOSZT REALIZACJI PROJEKTU</b> | 550 000,00 PLN   |
| <b>OPIS PROJEKTU</b>                       | Projekt budowy przewiduje wybudowanie 2 boksów na wozy strażackie duże oraz jednego boksu na wóz strażacki mały, oraz wybudowanie zaplecza socjalnego wraz z małą salą konferencyjną na potrzeby OSP.  |
| <b>ŹRÓDŁA FINANSOWANIA</b>                 | - budżet gminy   |
| <b>HARMONOGRAM REALIZACJI</b>              | Projekt - 2008r.<br>Realizacja projektu - 2009r.   |
| <b>OCZEKIWANE REZULTATY – WSKAŹNIKI</b>    | <p>Na poziomie produktu:</p> <ul style="list-style-type: none"> <li>- zakres przedmiotowy projektu.</li> </ul> <p>Na poziomie rezultatu:</p> <ul style="list-style-type: none"> <li>- poprawa bezpieczeństwa P.Poż.</li> <li>- poprawa stanu infrastruktury technicznej gminy</li> </ul> <p>Na poziomie oddziaływania:</p> <ul style="list-style-type: none"> <li>- wzrost poziomu życia mieszkańców</li> <li>- zwiększenie atrakcyjności inwestycyjnej gminy</li> </ul> |
| <b>SPOSÓB POMIARU WSKAŹNIKÓW</b>           | <ul style="list-style-type: none"> <li>- monitoring na miejscu</li> <li>- statystyka gminna</li> <li>- badania ankietowe</li> </ul>  |

|  |  |
|--|--|
| <b>TYTUŁ PROJEKTU</b>                      | Gazyfikacja Gminy Świątki Etap 1<br>Wilczkowo - Świątki  |
| <b>PROJEKT REALIZOWANY PRZEZ</b>           | Urząd Gminy w Świątkach  |
| <b>CAŁKOWITY KOSZT REALIZACJI PROJEKTU</b> | 2 044 850,00 PLN   |
| <b>OPIS PROJEKTU</b>                       | Projekt przewiduje wykonanie magistrali oraz sieci średniego ciśnienia na odcinku długości 13,80 km<br>stacji redukcyjnej szt 1<br>sieci niskiego ciśnienia 2,50 km<br>od wsi Wilczkowo przez miejscowości Wońlawki, Konradowo, Komalwy do Świątek   |
| <b>ŹRÓDŁA FINANSOWANIA</b>                 | - budżet gminy   |
| <b>HARMONOGRAM REALIZACJI</b>              | Projekt - 2014r.<br>Realizacja projektu - 2015r.   |
| <b>OCZEKIWANE REZULTATY – WSKAŹNIKI</b>    | Na poziomie produktu:<br>- ilość metrów nowopowstałej sieci gazowej<br>Na poziomie rezultatu:<br>- ilość nowoprzyłączonych do sieci gazowej budynków<br>- procentowy wzrost wskaźnika zgazyfikowania gminy<br>- zmniejszenie ilości emisji związków CO <sub>2</sub> , SO <sub>2</sub> , NO <sub>x</sub> i zapylenia na dobę<br>- poprawa stanu infrastruktury technicznej gminy<br>Na poziomie oddziaływania:<br>- wzrost poziomu życia mieszkańców<br>- zwiększenie atrakcyjności inwestycyjnej gminy |
| <b>SPOSÓB POMIARU WSKAŹNIKÓW</b>           | - monitoring na miejscu<br>- statystyka gminna<br>- badania ankietowe  |

|  |   |
|--|---|
| <b>TYTUŁ PROJEKTU</b>                      | Gazyfikacja Gminy Świątki Etap 3<br>Świątki – Skolity – Gołogóra  |
| <b>PROJEKT REALIZOWANY PRZEZ</b>           | Urząd Gminy w Świątkach   |
| <b>CAŁKOWITY KOSZT REALIZACJI PROJEKTU</b> | 663 000,00 PLN  |
| <b>OPIS PROJEKTU</b>                       | Projekt przewiduje wykonanie magistrali i sieci średniego ciśnienia na odcinku długości 10,18 km od wsi Świątki przez miejscowość Garzewo, do wsi Gołogóra oraz Skolity   |
| <b>ŹRÓDŁA FINANSOWANIA</b>                 | - budżet gminy  |
| <b>HARMONOGRAM REALIZACJI</b>              | Projekt - 2014r.<br>Realizacja projektu - 2015r.  |
| <b>OCZEKIWANE REZULTATY – WSKAŹNIKI</b>    | <p>Na poziomie produktu:</p> <ul style="list-style-type: none"> <li>- ilość metrów nowopowstałej sieci gazowej</li> </ul> <p>Na poziomie rezultatu:</p> <ul style="list-style-type: none"> <li>- ilość nowoprzyłączonych do sieci gazowej budynków</li> <li>- procentowy wzrost wskaźnika zgazyfikowania gminy</li> <li>- zmniejszenie ilości emisji związków CO<sub>2</sub>, SO<sub>2</sub>, NO<sub>x</sub> i zapylenia na dobę</li> <li>- poprawa stanu infrastruktury technicznej gminy</li> </ul> <p>Na poziomie oddziaływania:</p> <ul style="list-style-type: none"> <li>- wzrost poziomu życia mieszkańców</li> <li>- zwiększenie atrakcyjności inwestycyjnej gminy</li> </ul> |
| <b>SPOSÓB POMIARU WSKAŹNIKÓW</b>           | <ul style="list-style-type: none"> <li>- monitoring na miejscu</li> <li>- statystyka gminna</li> <li>- badania ankietowe</li> </ul>   |



|                                     |   |
|-------------------------------------|---|
| TYTUŁ PROJEKTU                      | Gazyfikacja Gminy Świątki<br>Świątki – Włodowo  |
| PROJEKT REALIZOWANY PRZEZ           | Urząd Gminy w Świątkach   |
| CAŁKOWITY KOSZT REALIZACJI PROJEKTU | 771 500,00 PLN  |
| OPIS PROJEKTU                       | Projekt przewiduje wykonanie magistrali i sieci średniego ciśnienia na odcinku długości 9,41 km od wsi Świątki przez miejscowości Dąbrówka, Kalisty do wsi Włodowo  |
| ŹRÓDŁA FINANSOWANIA                 | - budżet gminy  |
| HARMONOGRAM REALIZACJI              | Projekt - 2014r.<br>Realizacja projektu - 2016r.  |
| OCZEKIWANE REZULTATY – WSKAŹNIKI    | <p>Na poziomie produktu:</p> <ul style="list-style-type: none"> <li>- ilość metrów nowopowstałej sieci gazowej</li> </ul> <p>Na poziomie rezultatu:</p> <ul style="list-style-type: none"> <li>- ilość nowoprzyłączonych do sieci gazowej budynków</li> <li>- procentowy wzrost wskaźnika zgazyfikowania gminy</li> <li>- zmniejszenie ilości emisji związków CO<sub>2</sub>, SO<sub>2</sub>, NO<sub>x</sub> i zapylenia na dobę</li> <li>- poprawa stanu infrastruktury technicznej gminy</li> </ul> <p>Na poziomie oddziaływania:</p> <ul style="list-style-type: none"> <li>- wzrost poziomu życia mieszkańców</li> <li>- zwiększenie atrakcyjności inwestycyjnej gminy</li> </ul> |
| SPOSÓB POMIARU WSKAŹNIKÓW           | <ul style="list-style-type: none"> <li>- monitoring na miejscu</li> <li>- statystyka gminna</li> <li>- badania ankietowe</li> </ul>   |

|  |  |
|--|--|
| <b>TYTUŁ PROJEKTU</b>                      | Gazyfikacja Gminy Świątki Kalisty – Brzydowo – Kłobia  |
| <b>PROJEKT REALIZOWANY PRZEZ</b>           | Urząd Gminy w Świątkach  |
| <b>CAŁKOWITY KOSZT REALIZACJI PROJEKTU</b> | 459 500,00 PLN   |
| <b>OPIS PROJEKTU</b>                       | Projekt przewiduje wykonanie magistrali i sieci średniego ciśnienia na odcinku długości 7,15 km od wsi Kalisty do wsi Brzydowo oraz wsi Kłobia   |
| <b>ŹRÓDŁA FINANSOWANIA</b>                 | - budżet gminy   |
| <b>HARMONOGRAM REALIZACJI</b>              | Projekt - 2014r.<br>Realizacja projektu - 2016r.   |
| <b>OCZEKIWANE REZULTATY – WSKAŹNIKI</b>    | <p><b>Na poziomie produktu:</b></p> <ul style="list-style-type: none"> <li>- ilość metrów nowopowstałej sieci gazowej</li> </ul> <p><b>Na poziomie rezultatu:</b></p> <ul style="list-style-type: none"> <li>- ilość nowoprzyłączonych do sieci gazowej budynków</li> <li>- procentowy wzrost wskaźnika zgazyfikowania gminy</li> <li>- zmniejszenie ilości emisji związków CO<sub>2</sub>, SO<sub>2</sub>, NO<sub>x</sub> i zapylenia na dobę</li> <li>- poprawa stanu infrastruktury technicznej gminy</li> </ul> <p><b>Na poziomie oddziaływania:</b></p> <ul style="list-style-type: none"> <li>- wzrost poziomu życia mieszkańców</li> <li>- zwiększenie atrakcyjności inwestycyjnej gminy</li> </ul> |
| <b>SPOSÓB POMIARU WSKAŹNIKÓW</b>           | <ul style="list-style-type: none"> <li>- monitoring na miejscu</li> <li>- statystyka gminna</li> <li>- badania ankietowe</li> </ul>  |

|                                     |  |
|-------------------------------------|--|
| TYTUŁ PROJEKTU                      | Gazyfikacja Gminy Świątki<br>Świątki – Kwiecewo – Różynka  |
| PROJEKT REALIZOWANY PRZEZ           | Urząd Gminy w Świątkach  |
| CAŁKOWITY KOSZT REALIZACJI PROJEKTU | 1 260 500,00 PLN   |
| OPIS PROJEKTU                       | Projekt przewiduje wykonanie magistrali oraz sieci średniego ciśnienia na odcinku długości 14,45 km od wsi Świątki przez miejscowości Jankowo, Drzazgi, Kwiecewo, do miejscowości Różynka  |
| ŹRÓDŁA FINANSOWANIA                 | - budżet gminy   |
| HARMONOGRAM REALIZACJI              | Projekt - 2014r.<br>Realizacja projektu - 2016r.   |
| OCZEKIWANE REZULTATY – WSKAŹNIKI    | Na poziomie produktu:<br>- ilość metrów nowopowstałej sieci gazowej<br>Na poziomie rezultatu:<br>- ilość nowoprzyłączonych do sieci gazowej budynków<br>- procentowy wzrost wskaźnika zgazyfikowania gminy<br>- zmniejszenie ilości emisji związków CO <sub>2</sub> , SO <sub>2</sub> , NO <sub>x</sub> i zapylenia na dobę<br>- poprawa stanu infrastruktury technicznej gminy<br>Na poziomie oddziaływania:<br>- wzrost poziomu życia mieszkańców<br>- zwiększenie atrakcyjności inwestycyjnej gminy |
| SPOSÓB POMIARU WSKAŹNIKÓW           | - monitoring na miejscu<br>- statystyka gminna<br>- badania ankietowe  |

#### 4.2. Plan finansowy na lata 2007-2017

2008

| Lp.  | nazwa inwestycji  | okres realizacji | produkt   | szacunkowa wartość inwestycji |
|--|---|------------------|-----------|-------------------------------|
| <b>INFRASTRUKTURA WODOCIĄGOWA I KANALIZACYJNA</b>      |   |                  |           | <b>4 590 190,00</b>           |
|  | Wodociąg Świątki-Jankowo  | 2008             | 2,55 km   | 90 190,00                     |
|  | Kanalizacja Kwiecewo-Drzazgi-Jankowo-Świątki z pompowniami P1,P2,P3 | 2008             |           | 4 500 000,00                  |
| <b>INFRASTRUKTURA SPOŁECZNA</b>                        |   |                  |           | <b>1 037 610,00</b>           |
|  | Remont z modernizacją świetlicy w Worławkach                        | 2008             | 1 obiekt  | 499 590,00                    |
|  | Remont z modernizacją świetlicy w Kwiecewie                         | 2008             | 1 obiekt  | 538 020,00                    |
| <b>INNE</b>  |   |                  |           | <b>20 000,00</b>              |
|  | Strażnica OSP w Świątkach (etap 1-projekt)                          | 2008             | 1 projekt | 20 000,00                     |
| <b>ŁĄCZNA SZACUNKOWA WARTOŚĆ PLANÓW INWESTYCYJNYCH</b> |   |                  |           | <b>5 647 800,00</b>           |

## 2009

| Lp.  | nazwa inwestycji                               | okres realizacji | produkt  | szacunkowa wartość inwestycji |
|--|--|------------------|----------|-------------------------------|
| <b>INFRASTRUKTURA WODOCIĄGOWA I KANALIZACYJNA</b>      |  |                  |          | <b>1 624 500,00</b>           |
|  | Wodociąg Świątki-Konradowo-Walentynowo-Komalwy | 2009             | 6,25 km  | 220 750,00                    |
|  | Wodociąg Świątki-Garzewo                       | 2009             | 2,65 km  | 93 750,00                     |
|  | Budowa studni w Świątkach                      | 2009             | 1 obiekt | 110 000,00                    |
|  | Kanalizacja Różynka-Garzewko                   | 2009             | 3,90 km  | 1 200 000,00                  |
| <b>INNE</b>  |  |                  |          | <b>550 000,00</b>             |
|  | Strażnica OSP w Świątkach                      | 2009             | 1 obiekt | 550 000,00                    |
| <b>ŁĄCZNA SZACUNKOWA WARTOŚĆ PLANÓW INWESTYCYJNYCH</b> |  |                  |          | <b>2 174 500,00</b>           |

## 2010

| Lp.  | nazwa inwestycji  | okres realizacji | produkt   | szacunkowa wartość inwestycji |
|--|---|------------------|-----------|-------------------------------|
| <b>INFRASTRUKTURA WODOCIĄGOWA I KANALIZACYJNA</b>      |   |                  |           | <b>4 074 750,00</b>           |
|  | Wodociąg Skolity-kolonia Skolity-Dąbrówka-Kalisty                 | 2010             | 3,68 km   | 260 000,00                    |
|  | Wodociąg Gołogóra-Kolonia Gołogóra                                | 2010             | 7,15 km   | 252 250,00                    |
|  | Rozbudowa Oczyszczalni w Świątkach (etap 1-projekt)               | 2010             | 1 projekt | 30 000,00                     |
|  | Rozbudowa Oczyszczalni w Świątkach                                | 2010             | 1 obiekt  | 2 000 000,00                  |
|  | Oczyszczalnia ścieków w Kalistach (etap 1-projekt)                | 2010             | 1 projekt | 40 000,00                     |
|  | Kanalizacja Konradowo-Komalwy-Świątki (etap 1-projekt)            | 2010             | 1 projekt | 30 000,00                     |
|  | Kanalizacja Konradowo-Komalwy-Świątki                             | 2010             | 7,00 km   | 1 392 500,00                  |
|  | Kanalizacja Żardeniki-Worławki-Konradowo-Komalwy (etap 1-projekt) | 2010             | 1 projekt | 70 000,00                     |
| <b>INFRASTRUKTURA SPOŁECZNA</b>                        |   |                  |           | <b>1 266 907,00</b>           |
|  | Modernizacja Biblioteki w Świątkach                               | 2010             | 1 obiekt  | 1 263 907,00                  |
|  | Boiska Szkolne w Świątkach (aktualizacja projektu)                | 2010             | 1 projekt | 3 000,00                      |
| <b>ŁĄCZNA SZACUNKOWA WARTOŚĆ PLANÓW INWESTYCYJNYCH</b> |   |                  |           | <b>5 341 657,00</b>           |

## 2011

| Lp.   | nazwa inwestycji  | okres realizacji | produkt   | szacunkowa wartość inwestycji |
|---|---|------------------|-----------|-------------------------------|
| <b>INFRASTRUKTURA WODOCIĄGOWA I KANALIZACYJNA</b> |   |                  |           | <b>3 760 000,00</b>           |
|   | Budowa Oczyszczalni ścieków Kalisty                           | 2011             | 1 obiekt  | 2 500 000,00                  |
|   | Kanalizacja Żardeniki-Worławki-Komalwy                        | 2011             | 6,70 km   | 1 160 000,00                  |
|   | Kanalizacja Gołogóra-Garzewo-Skolity-Świątki (etap 1-projekt) | 2011             | 1 projekt | 70 000,00                     |

|  |  |      |           |                     |
|--|--|------|-----------|---------------------|
|  | Kanalizacja Włodowo-Kalisty (etap 1-projekt) | 2011 | 1 projekt | 30 000,00           |
| <b>INFRASTRUKTURA SPOŁECZNA</b>                        |  |      |           | <b>200 000,00</b>   |
|  | Budowa boisk szkolnych                       | 2011 |           | 200 000,00          |
| <b>ŁĄCZNA SZACUNKOWA WARTOŚĆ PLANÓW INWESTYCYJNYCH</b> |  |      |           | <b>3 960 000,00</b> |

2012

| Lp.  | nazwa inwestycji  | okres realizacji | produkt   | szacunkowa wartość inwestycji |
|--|---|------------------|-----------|-------------------------------|
| <b>INFRASTRUKTURA WODOCIĄGOWA I KANALIZACYJNA</b>      |   |                  |           | <b>2 930 000,00</b>           |
|  | Kanalizacja Gologóra-Garzewo-Skolity-Świątki                              | 2012             | 10,25 km  | 1 847 500,00                  |
|  | Kanalizacja Włodowo-Kalisty   | 2012             | 5,45 km   | 992 500,00                    |
|  | Kanalizacja Łumpia-Kalisty (etap 1-projekt)                               | 2012             | 1 projekt | 30 000,00                     |
|  | Kanalizacja Brzydowo-Kalisty (etap 1-projekt)                             | 2012             | 1 projekt | 30 000,00                     |
|  | Kanalizacja tereny rekreacyjne nad j.Skolityckie-Kalisty (etap 1-projekt) | 2012             | 1 projekt | 30 000,00                     |
| <b>INFRASTRUKTURA SPOŁECZNA</b>                        |   |                  |           | <b>10 000,00</b>              |
|  | Odwodnienie budynku Nr 3 Szkoły Podstawowej w Świątkach (etap 1 projekt)  | 2012             | 1 projekt | 5 000,00                      |
|  | Remont budynku Szkoły Podstawowej w Świątkach (etap 1-projekt)            | 2012             | 1 projekt | 5 000,00                      |
| <b>ŁĄCZNA SZACUNKOWA WARTOŚĆ PLANÓW INWESTYCYJNYCH</b> |   |                  |           | <b>2 940 000,00</b>           |

2013

| Lp.   | nazwa inwestycji  | okres realizacji | produkt   | szacunkowa wartość inwestycji |
|---|---|------------------|-----------|-------------------------------|
| <b>INFRASTRUKTURA WODOCIĄGOWA I KANALIZACYJNA</b> |   |                  |           | <b>2 570 000,00</b>           |
|   | Kanalizacja Łumpia-Kalisty  | 2013             | 3,75 km   | 582 500,00                    |
|   | Kanalizacja Brzydowo-Kalisty  | 2013             | 6,30 km   | 1 172 500,00                  |
|   | Kanalizacja tereny rekreacyjne nad j.Skolityckie-Kalisty                  | 2013             | 4,40 km   | 815 000,00                    |
| <b>INFRASTRUKTURA DROGOWA</b>                     |   |                  |           | <b>15 000,00</b>              |
|   | Budowa dróg osiedlowych osiedle "Nad Jarem" (etap 1-projekt)              | 2013             | 1 projekt | 15 000,00                     |
| <b>INFRASTRUKTURA SPOŁECZNA</b>                   |   |                  |           | <b>235 000,00</b>             |
|   | Odwodnienie budynku Nr 3 Szkoły Podstawowej w Świątkach                   | 2013             | 1 obiekt  | 80 000,00                     |
|   | Remont budynku Szkoły Podstawowej w Świątkach                             | 2013             | 1 obiekt  | 100 000,00                    |
|   | Budowa bloku żywieniowego w szkole (etap 1-projekt)                       | 2013             |           | 25 000,00                     |
|   | Budowa skrzydła bibliotecznego-świetlicowego w Świątkach (etap 1-projekt) | 2013             | 1 projekt | 20 000,00                     |

|  |  |      |           |                     |
|--|--|------|-----------|---------------------|
|  | Remont budynku Gminnego Ośrodka Zdrowia (etap 1-projekt) | 2013 | 1 projekt | 10 000,00           |
| <b>ŁĄCZNA SZACUNKOWA WARTOŚĆ PLANÓW INWESTYCYJNYCH</b> |  |      |           | <b>2 820 000,00</b> |

2014

| Lp.  | nazwa inwestycji   | okres realizacji | produkt   | szacunkowa wartość inwestycji |
|--|--|------------------|-----------|-------------------------------|
| <b>INFRASTRUKTURA DROGOWA</b>                          |  |                  |           | <b>390 850,00</b>             |
|  | Budowa drogi osiedlowej "Nad Jarem" (etap 1)             | 2014             | 0,30 km   | 390 850,00                    |
| <b>INFRASTRUKTURA SPOŁECZNA</b>                        |  |                  |           | <b>2 805 200,00</b>           |
|  | Budowa bloku żywieniowego w szkole                       | 2014             | 1 obiekt  | 1 086 800,00                  |
|  | Budowa skrzydła bibliotecznego-świetlicowego w Świątkach | 2014             | 1 obiekt  | 518 400,00                    |
|  | Remont budynku Gminnego Ośrodka Zdrowia                  | 2014             | 1 obiekt  | 1 200 000,00                  |
| <b>INNE</b>  |  |                  |           | <b>150 000,00</b>             |
|  | Gazyfikacja Gminy (etap 1-projekt)                       | 2014             | 1 projekt | 150 000,00                    |
| <b>ŁĄCZNA SZACUNKOWA WARTOŚĆ PLANÓW INWESTYCYJNYCH</b> |  |                  |           | <b>3 346 050,00</b>           |

2015

| Lp.  | nazwa inwestycji                             | okres realizacji | produkt  | szacunkowa wartość inwestycji |
|--|--|------------------|----------|-------------------------------|
| <b>INFRASTRUKTURA DROGOWA</b>                          |  |                  |          | <b>215 190,00</b>             |
|  | Budowa drogi osiedlowej "Nad Jarem" (etap 2) | 2015             | 0,18 km  | 215 190,00                    |
| <b>INNE</b>  |  |                  |          | <b>2 707 850,00</b>           |
|  | Gazyfikacja Wilczkowo-Świątki                | 2015             | 16,30 km | 2 044 850,00                  |
|  | Gazyfikacja Świątki-Skolity-Gołogóra         | 2015             | 10,18 km | 663 000,00                    |
| <b>ŁĄCZNA SZACUNKOWA WARTOŚĆ PLANÓW INWESTYCYJNYCH</b> |  |                  |          | <b>2 923 040,00</b>           |

2016

| Lp.  | nazwa inwestycji  | okres realizacji | produkt   | szacunkowa wartość inwestycji |
|--|---|------------------|-----------|-------------------------------|
| <b>INFRASTRUKTURA DROGOWA</b>                          |   |                  |           | <b>227 210,00</b>             |
|  | Budowa drogi osiedlowej "Nad Jarem" (etap 3)                  | 2016             | 0,12 km   | 197 210,00                    |
|  | Budowa dróg utwardzonych Konradowo, Worławki (etap 1-projekt) | 2016             | 1 projekt | 30 000,00                     |
| <b>INNE</b>  |   |                  |           | <b>2 491 500,00</b>           |
|  | Gazyfikacja Świątki-Włodowo                                   | 2016             | 9,41 km   | 771 500,00                    |
|  | Gazyfikacja Kalisty-Brzydowo-Kłobia                           | 2016             | 7,15 km   | 459 500,00                    |
|  | Gazyfikacja Świątki-Kwieciewo-Różynka                         | 2016             | 14,45 km  | 1 260 500,00                  |
| <b>ŁĄCZNA SZACUNKOWA WARTOŚĆ PLANÓW INWESTYCYJNYCH</b> |   |                  |           | <b>2 718 710,00</b>           |



2017

| Lp.  | nazwa inwestycji                      | okres realizacji | produkt | szacunkowa wartość inwestycji |
|--|---------------------------------------|------------------|---------|-------------------------------|
| <b>INFRASTRUKTURA DROGOWA</b>                          |                                       |                  |         | <b>1 450 000,00</b>           |
|  | Budowa drogi utwardzonej do Konradowa | 2017             | 1,30 km | 650 000,00                    |
|  | Budowa drogi utwardzonej do Worławek  | 2017             | 1,60 km | 800 000,00                    |
| <b>ŁĄCZNA SZACUNKOWA WARTOŚĆ PLANÓW INWESTYCYJNYCH</b> |                                       |                  |         | <b>1 450 000,00</b>           |

#### Wydatki inwestycyjne łącznie

| rok   | wartość       |
|-------|---------------|
| 2008  | 5 647 800,00  |
| 2009  | 2 174 500,00  |
| 2010  | 5 341 657,00  |
| 2011  | 3 960 000,00  |
| 2012  | 2 940 000,00  |
| 2013  | 2 820 000,00  |
| 2014  | 3 346 050,00  |
| 2015  | 2 923 040,00  |
| 2016  | 2 718 710,00  |
| 2017  | 1 450 000,00  |
| razem | 33 321 757,00 |

Podane koszty realizacji poszczególnych projektów w latach 2007-2017 mają charakter szacunkowy i mogą znacząco odbiegać od podanej wartości z powodu wielu czynników, m.in. przyjętych rozwiązań technologicznych, użytych przy realizacji, materiałów, zmian zakresu planowanych do realizacji działań, zmian cen itp.

## 5. Monitoring Planu Rozwoju Lokalnego

Poszczególne projekty wdrażane będą w oparciu o harmonogram realizacji projektów, który jednak może ulegać zmianie. Zarządzanie i monitorowanie realizacji Planu leży w kompetencji Wójta, który swym Zarządzeniem powoła Komitet Monitorujący. Ustalenie składu i kompetencji komitetu leży również w gestii Wójta. Zebrania Komitetu Monitorującego odbywać się będą przynajmniej dwa razy w roku. Istnieje możliwość częstszych spotkań Komitetu. Z zebrań Komitetu sporządzany zostanie protokół. Do zadań Komitet należeć będzie:

- analiza ilościowego i jakościowego wdrażania projektów
- badanie zgodności realizowanych projektów z zamierzeniami Planu Rozwoju Lokalnego
- badanie zgodności finansowej i rzeczowej z założeniami Planu Rozwoju Lokalnego

Na koniec każdego roku kalendarzowego (przez okres objęty Planem Rozwoju Lokalnego) Komitet Monitorujący sporządzi raport końcowy, obrazujący faktycznie realizowane zadania w kontekście założeń Planu Rozwoju Lokalnego, oraz wskaże rozbieżności pomiędzy Planem a rzeczywistym wykonaniem.



## ZAŁĄCZNIK 1

### Proponowany format standardowego raportu monitoringowego

#### Raport monitoringowy z realizacji projektu

1. Tytuł projektu

.....

2. Kolejny numer raportu monitoringowego i okres objęty raportem

.....

3. Dane teleadresowe osoby przygotowującej

.....

.....

4. Opis działań zrealizowanych w okresie objętym raportem monitoringowym

.....

.....

.....

.....

.....

.....

5. Harmonogram realizacji projektu

a) planowany

| Etapy realizacji projektu | Rok 200... |    |     |    | Rok 200... |    |     |    | Rok 200... |    |     |    | Rok 200... |    |     |    |
|---------------------------|------------|----|-----|----|------------|----|-----|----|------------|----|-----|----|------------|----|-----|----|
|                           | I          | II | III | IV | I          | II | III | IV | I          | II | III | IV | I          | II | III | IV |
|                           |            |    |     |    |            |    |     |    |            |    |     |    |            |    |     |    |
|                           |            |    |     |    |            |    |     |    |            |    |     |    |            |    |     |    |
|                           |            |    |     |    |            |    |     |    |            |    |     |    |            |    |     |    |

b) rzeczywisty

| Etapy realizacji projektu | Rok 200... |    |     |    | Rok 200... |    |     |    | Rok 200... |    |     |    | Rok 200... |    |     |    |
|---------------------------|------------|----|-----|----|------------|----|-----|----|------------|----|-----|----|------------|----|-----|----|
|                           | I          | II | III | IV | I          | II | III | IV | I          | II | III | IV | I          | II | III | IV |
|                           |            |    |     |    |            |    |     |    |            |    |     |    |            |    |     |    |
|                           |            |    |     |    |            |    |     |    |            |    |     |    |            |    |     |    |
|                           |            |    |     |    |            |    |     |    |            |    |     |    |            |    |     |    |

6. Działania, jakie zostaną zrealizowane w najbliższym czasie

.....  
.....

7. Informacje o problemach związanych z realizacją projektu

.....  
.....

8. Finansowa realizacja projektu

| Etapy realizacji projektu | Źródło 1          |                   | Źródło 2          |                   | Źródło 3          |                   | Razem             |                   |
|---------------------------|-------------------|-------------------|-------------------|-------------------|-------------------|-------------------|-------------------|-------------------|
|                           | Planowane wydatki | Faktyczne wydatki | Planowane wydatki | Faktyczne wydatki | Planowane wydatki | Faktyczne wydatki | Planowane wydatki | Faktyczne wydatki |
|                           |                   |                   |                   |                   |                   |                   |                   |                   |
|                           |                   |                   |                   |                   |                   |                   |                   |                   |
| RAZEM                     |                   |                   |                   |                   |                   |                   |                   |                   |

## ZAŁĄCZNIK 2

Proponowany format standardowego raportu ewaluacyjnego

### Raport ewaluacyjny realizacji projektu

1. Tytuł projektu

.....

2. Kolejny numer raportu i okres objęty raportem ewaluacyjnym

.....

3. Podstawa sporządzenia raportu ewaluacyjnego (nr raportu monitoringowego z realizacji projektu)

.....

.....

4. Dane teleadresowe osoby przygotowującej

.....

.....

5. Skuteczność realizacji projektu

Cele:

a) zakładane

.....

.....

.....

.....

b) osiągnięte

.....

.....

.....

.....

6. Efektywność realizacji projektu

Procentowy wskaźnik rzeczywiście zaangażowanych środków finansowych na realizację projektu w stosunku do zakładanych wydatków w okresie raportowania

.....

.....

.....

.....